






# E. DUSP+PDPS

SOUŘADNICOVÝ SYSTÉM: S-JTSK

VÝŠKOVÝ SYSTÉM: BpV

KRESLIL:	MILOŠ BEDNÁŘ, DiS.		 FÖRSTEROVA Č.P. 175, 566 01 VYSOKÉ MÝTO EMAIL.: MDS@MDSPROJEKT.CZ	
ZPRACOVAL:	MILOŠ BEDNÁŘ, DiS.			
TECHNICKÁ KONTROLA:	ING. JAN BURSA			
ZODPOVĚDNÝ PROJEKTANT:	ING. JAN BURSA			
HLAVNÍ PROJEKTANT:	MILOŠ BEDNÁŘ, DiS.			
KRAJ: PARDUBICKÝ	OKRES: SVITAVY	OBEC: NĚMČICE	STUPEŇ:	DUSP+PDPS
INVESTOR: Obec Němčice, Němčice 107, 561 18 Němčice			ZAK.ČÍSLO:	2271-20-3
AKCE: <b>CHODNÍK PODÉL SILNICE II/360 A III/36018</b>			ARCHIVNÍ ČÍSLO:	2271
			DATUM:	03/2021
			FORMÁT:	A4
			MĚŘÍTKO:	-
OBJEKT: <b>E. DOKLADOVÁ ČÁST</b>			ČÍSLO SOUPRAVY:	ČÍSLO PŘÍLOHY: <b>E.</b>
OBSAH: <b>DOKLADOVÁ ČÁST</b>				

## E. DOKLADOVÁ ČÁST

### VYJÁDŘENÍ K EXISTENCI SÍTÍ

ČEZ DISTRIBUCE, a.s.	2
ČEZ ICT SERVICES, a.s.	17
TELCO PRO SERVICES, a.s.	19
CETIN, a.s.	21
GRIDSERVICES, s.r.o.	36
EKO BI s.r.o.	39
NET4GAS, s.r.o.	40
ČEPS, a.s.	42
ČESKÉ RADIOKOMUNIKACE, a.s.	48
T-MOBILE CZECH REPUBLIC, a.s.	50
VODAFONE CZECH REPUBLIC, a.s.	54
KABELOVÁ TELEVIZE CZ s.r.o.	57

### VYJÁDŘENÍ K PROJEKTOVÉ DOKUMENTACI

MÚ LITOMYŠL - ZS ÚZEMNÍ PLÁNOVÁNÍ	58
MÚ LITOMYŠL - ODBOR ŽIVOTNÍHO PROSTŘEDÍ	67
MÚ LITOMYŠL - SOUHLAS DLE §17 VODNÍHO ZÁKONA	69
MÚ LITOMYŠL - ODB. MÍSTNÍHO A SILNIČNÍHO HOSPODÁŘSTVÍ	72
KÚ PARDUBICKÉHO KRAJE - ODD. OCHRANY PŘÍRODY A KRAJINY	73
POLICIE ČR - DI ÚSTÍ NAD ORLICÍ - STANOVISKO	75
POLICIE ČR - DI ÚSTÍ NAD ORLICÍ - UMÍSTĚNÍ SÍTÍ	77
POLICIE ČR - DI ÚSTÍ NAD ORLICÍ - ÚPRAVA SJEZDŮ A PŘIPOJENÍ	79
SPRÁVA A ÚDRŽBA SILNIC PARDUBICKÉHO KRAJE	81
NIPI ČR o.s.	87
HASIČSKÝ ZÁCHRANNÝ SBOR - ÚO SVITAVY	90
KRAJSKÁ HYGIENICKÁ STANICE - ÚP SVITAVY	92
MÚ LITOMYŠL - ZS SOUHLAS K ODNĚTÍ ZE ZPF	96

NAŠE ZNAČKA  
0101549533VYŘÍZENO DNE  
17.06.2021

**Sdělení o existenci energetického zařízení, sítě pro elektronickou komunikaci nebo zařízení technické infrastruktury v majetku společnosti ČEZ Distribuce, a. s., pro akci:**

**Chodník podél silnice II/360 a III/36018**

Vážený zákazníku,

Na základě Vaší žádosti 0101549533 ze dne 17.06.2021 Vám zasíláme sdělení o existenci energetického zařízení, sítě pro elektronickou komunikaci nebo zařízení technické infrastruktury v majetku společnosti ČEZ Distribuce, a. s., ve Vámi vymezeném zájmovém území.

Dovolujeme si Vás upozornit, že **sdělení nenahrazuje** vyjádření provozovatele distribuční soustavy k projektové dokumentaci pro územní nebo stavební řízení, k připojení nového odběru, zdroje elektrické energie nebo k navýšení rezervovaného příkonu a výkonu a s výjimkou havárií ani souhlas s činností v ochranném pásmu.

**Toto sdělení je platné do 17.12.2021** a je jedním z podkladů pro zpracování projektové dokumentace, pokud je taková dokumentace zpracovávána.

V majetku ČEZ Distribuce, a. s., se na Vámi uvedeném zájmovém území nachází nebo ochranným pásmem zasahuje energetické zařízení typu:

	síť NN	síť VN	síť VVN
Podzemní síť	střet		
Nadzemní síť	střet		

Stanice	
---------	--

V majetku ČEZ Distribuce, a. s., se na Vámi uvedeném zájmovém území nachází nebo ochranným pásmem zasahuje síť pro elektronickou komunikaci typu:

	síť pro elektronickou komunikaci
Podzemní síť	
Nadzemní síť	

Zařízení technické infrastruktury zahrnuje zejména vodovodní, kanalizační a plynové přípojky pro objekty ČEZ Distribuce a. s., a dále pak další podzemní a nadzemní zařízení sloužící pro provoz distribuční sítě. V majetku ČEZ Distribuce, a. s., se na Vámi uvedeném zájmovém území nachází nebo ochranným pásmem zasahuje zařízení technické infrastruktury:

	zařízení technické infrastruktury
Nadzemní nebo podzemní	

Energetické zařízení (mimo nadzemních sítí NN), zařízení sítě pro elektronickou komunikaci a zařízení technické infrastruktury je chráněno ochranným pásmem podle § 46 zákona č. 458/2000 Sb., o podmínkách podnikání a o výkonu státní správy v energetických odvětvích a o změně některých zákonů (energetický zákon), ve znění pozdějších předpisů. Přibližný průběh tras energetických zařízení, sítě pro elektronickou komunikaci (v trase kabelového vedení může být uloženo několik kabelů energetických i komunikačních) a tras zařízení technické infrastruktury zasíláme v příloze tohoto dopisu.

V případě existence **podzemních** energetických zařízení, sítě pro elektronickou komunikaci nebo zařízení technické infrastruktury je povinností stavebníka alespoň 14 dní před započatím zemních prací požádat telefonicky na 800 850 860 nebo e-mailem na [info@cezdistribuce.cz](mailto:info@cezdistribuce.cz) o tzv. **vytyčení trasy podzemního zařízení**, sítě pro elektronickou komunikaci nebo zařízení technické infrastruktury. O vytyčení lze požádat pouze na základě vydaného sdělení o existenci energetického zařízení, sítě pro elektronickou komunikaci nebo zařízení technické infrastruktury, a to (mimo havárií) nejpozději 30 dní před koncem jeho platnosti.

Dojde-li k obnažení podzemního vedení nebo k poškození energetického zařízení, sítě pro elektronickou komunikaci nebo zařízení se sítí pro elektronickou komunikaci související nebo zařízení technické infrastruktury ve vlastnictví ČEZ Distribuce, a. s., nahláste nám prosím tuto skutečnost bezodkladně jako poruchu na bezplatnou linku 800 850 860.

Pokud uvažovaná **akce nebo činnost zasáhne do ochranného pásma** nadzemních vedení, trafostanic nebo sítě pro elektronickou komunikaci, popř. bude po vytyčení zjištěno, že zasahuje do ochranného pásma podzemních energetických zařízení nebo zařízení pro elektronickou komunikaci, je nutné písemně požádat společnost ČEZ Distribuce, a. s., o souhlas s činností v ochranném pásmu (formulář je k dispozici na [www.cezdistribuce.cz](http://www.cezdistribuce.cz) v části Formuláře / Činnosti v ochranných pásmech, kontaktní údaje pro podání Vaší žádosti naleznete v zápatí). Jestliže uvažovaná akce vyvolá potřebu dílčí změny trasy vedení nebo přemístění některých prvků energetického zařízení nebo sítě pro elektronickou komunikaci včetně souvisejícího zařízení, je nutné včas společnost ČEZ Distribuce, a. s., požádat o přeložku zařízení podle § 47 energetického zákona.

Zároveň Vás upozorňujeme, že v zájmovém území se může nacházet taktéž energetické zařízení, sít' pro elektronickou komunikaci nebo zařízení technické infrastruktury, které není v majetku společnosti ČEZ Distribuce, a. s.

V souvislosti s výše uvedeným si Vás dovoluujeme upozornit, že uvedené sdělení včetně jeho příloh obsahuje skutečnosti tvořící obchodní tajemství společnosti ČEZ Distribuce, a. s. Poskytnuté informace jsou dále také důvěrnými informacemi a obchodně citlivými informacemi společnosti ČEZ Distribuce, a. s. Z výše uvedených důvodů si Vás proto společnost ČEZ Distribuce, a. s., dovoluje upozornit, že s poskytnutými informacemi je potřeba nakládat dle platných právních předpisů, v opačném případě se vystavujete postihu ve smyslu platné právní úpravy. V této souvislosti si Vás dále dovoluujeme upozornit, že požadované informace nesmí být předány, sděleny, využity, zpřístupněny, či jiným způsobem postoupeny na jakoukoli třetí osobu bez předchozího prokazatelného souhlasu společnosti ČEZ Distribuce, a. s. Informace o existenci energetického zařízení, sítě pro elektronickou komunikaci a zařízení technické infrastruktury mohou být využity pouze pro účel, pro který byly vyžádány.

S pozdravem

**ČEZ Distribuce, a. s.**

Děčín, Děčín IV-Podmokly  
Teplická 874/8  
PSČ 405 02  
IČ: 24729035

#### **Přílohy**

1. Situační výkres zájmového území
2. Podmínky pro provádění činností v ochranných pásmech energetických zařízení, sítě pro elektronickou komunikaci a zařízení technické infrastruktury





























Platí pouze se sdělením číslo 0101549533.

Zakreslené polohy zařízení v příloze jsou pouze informativní.

## Situační výkres zájmového území (klad mapových listů)



Není-li zobrazena katastrální mapa, zadejte žádost znovu. Katastrální mapa je generována prostřednictvím externí WMS služby, jejíž provoz nezajišťuje společnost ČEZ Distribuce, a. s.

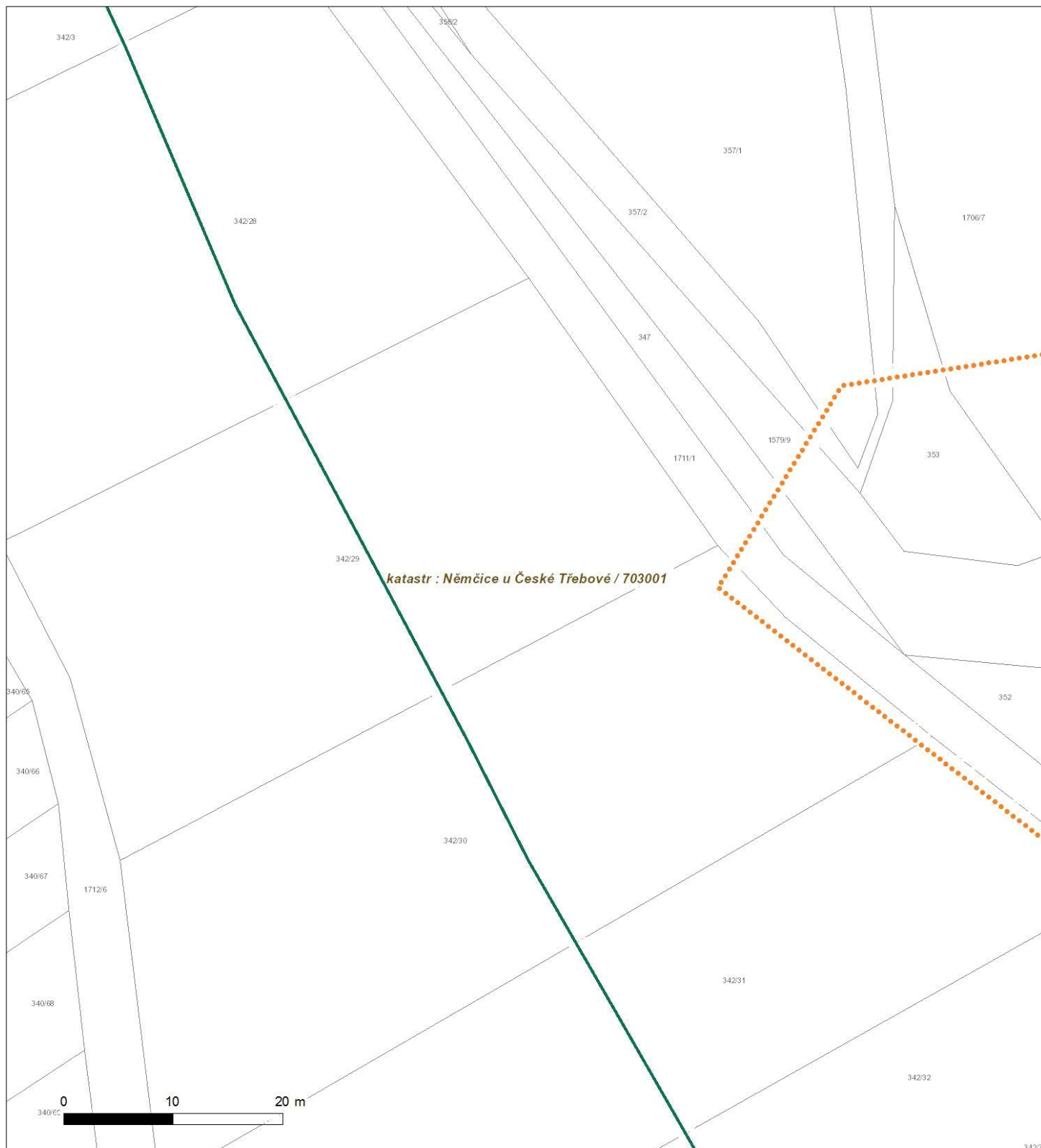
LEGENDA		
	Podzemní vedení NN do 1 kV	 Stanice do 52 kV - stožárová
	Nadzemní vedení NN do 1 kV	 Stanice do 52 kV - zděná
	Podzemní vedení VN do 35 kV	 Transformovna (nad 52 kV)
	Nadzemní vedení VN do 35 kV	 Probíhající investice ČEZ Distribuce
	Podzemní vedení VVN 110 kV	 Stanice ČEZ Distribuce ve výstavbě
	Nadzemní vedení VVN 110 kV	 Zařízení ČEZ Distribuce ve výstavbě
	NN přívod odběratele	 Hranice katastrálního území
	Zařízení technické infrastruktury	 Nadzemní síť pro elektronickou komunikaci
	Cizí energetické vedení	 Podzemní síť pro elektronickou komunikaci
	Zájmové území	 HDPE trubka
		<i>Souběhy sítí pro elektronickou komunikaci s energetickými sítěmi:</i>
		 Souběh s podzemním vedením NN do 1 kV
		 Souběh s nadzemním vedením NN do 1 kV
		 Souběh s podzemním vedením VN do 35 kV
		 Souběh s nadzemním vedením VN do 35 kV
		 Souběh s podzemním vedením VVN 110 kV
		 Souběh s nadzemním vedením VVN 110 kV



Platí pouze se sdělením číslo 0101549533.

Zakreslené polohy zařízení v příloze jsou pouze informativní.

## Situační výkres - list 1



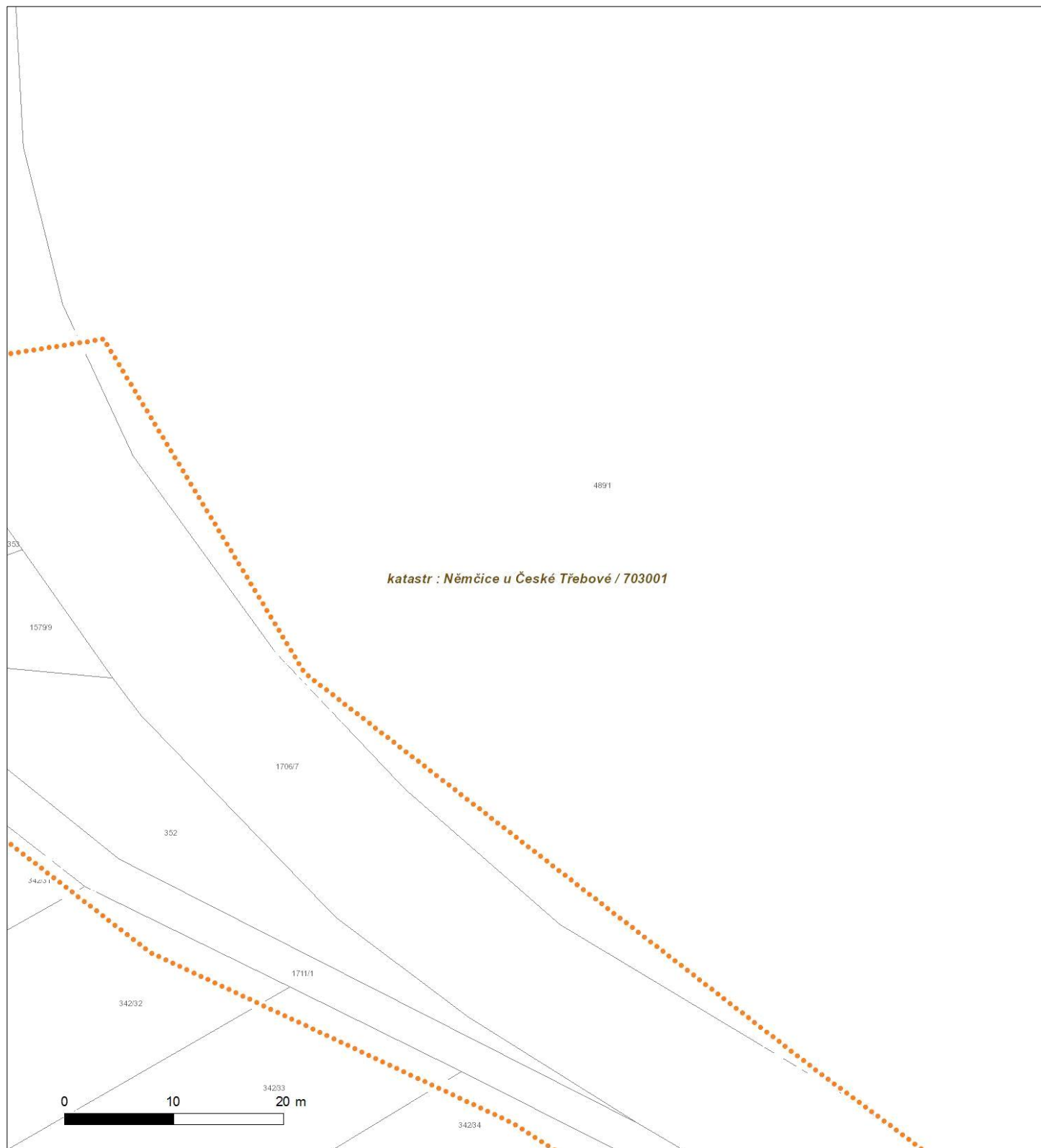
Není-li zobrazena katastrální mapa, zadejte žádost znovu. Katastrální mapa je generována prostřednictvím externí WMS služby, jejíž provoz nezajišťuje společnost ČEZ Distribuce, a. s.



Platí pouze se sdělením číslo 0101549533.

Zakreslené polohy zařízení v příloze jsou pouze informativní.

## Situační výkres - list 2




Není-li zobrazena katastrální mapa, zadejte žádost znovu. Katastrální mapa je generována prostřednictvím externí WMS služby, jejíž provoz nezajišťuje společnost ČEZ Distribuce, a. s.



Platí pouze se sdělením číslo 0101549533.

Zakreslené polohy zařízení v příloze jsou pouze informativní.

## Situační výkres - list 3



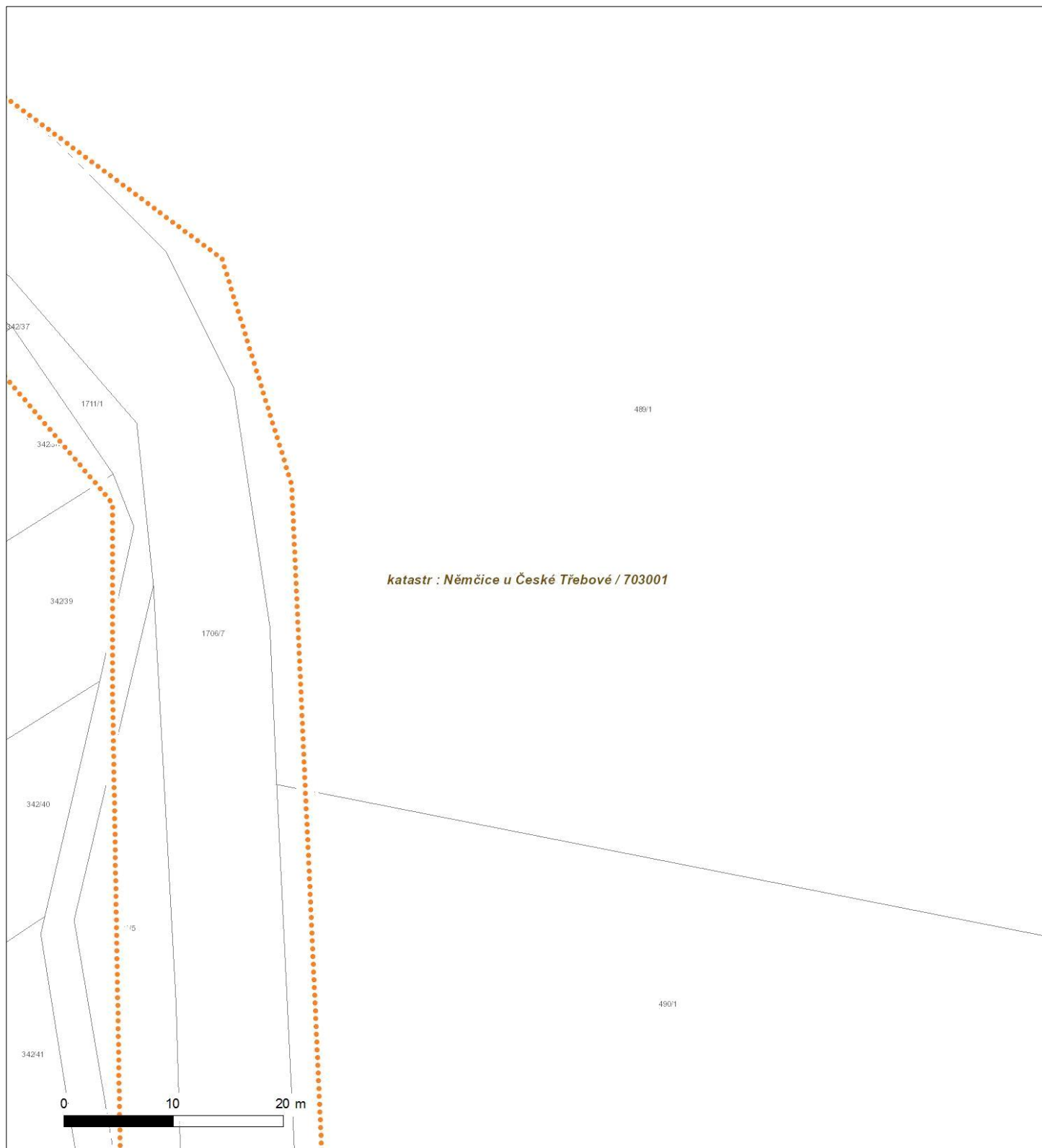
Není-li zobrazena katastrální mapa, zadejte žádost znovu. Katastrální mapa je generována prostřednictvím externí WMS služby, jejíž provoz nezajišťuje společnost ČEZ Distribuce, a. s.



Platí pouze se sdělením číslo 0101549533.

Zakreslené polohy zařízení v příloze jsou pouze informativní.

## Situační výkres - list 4

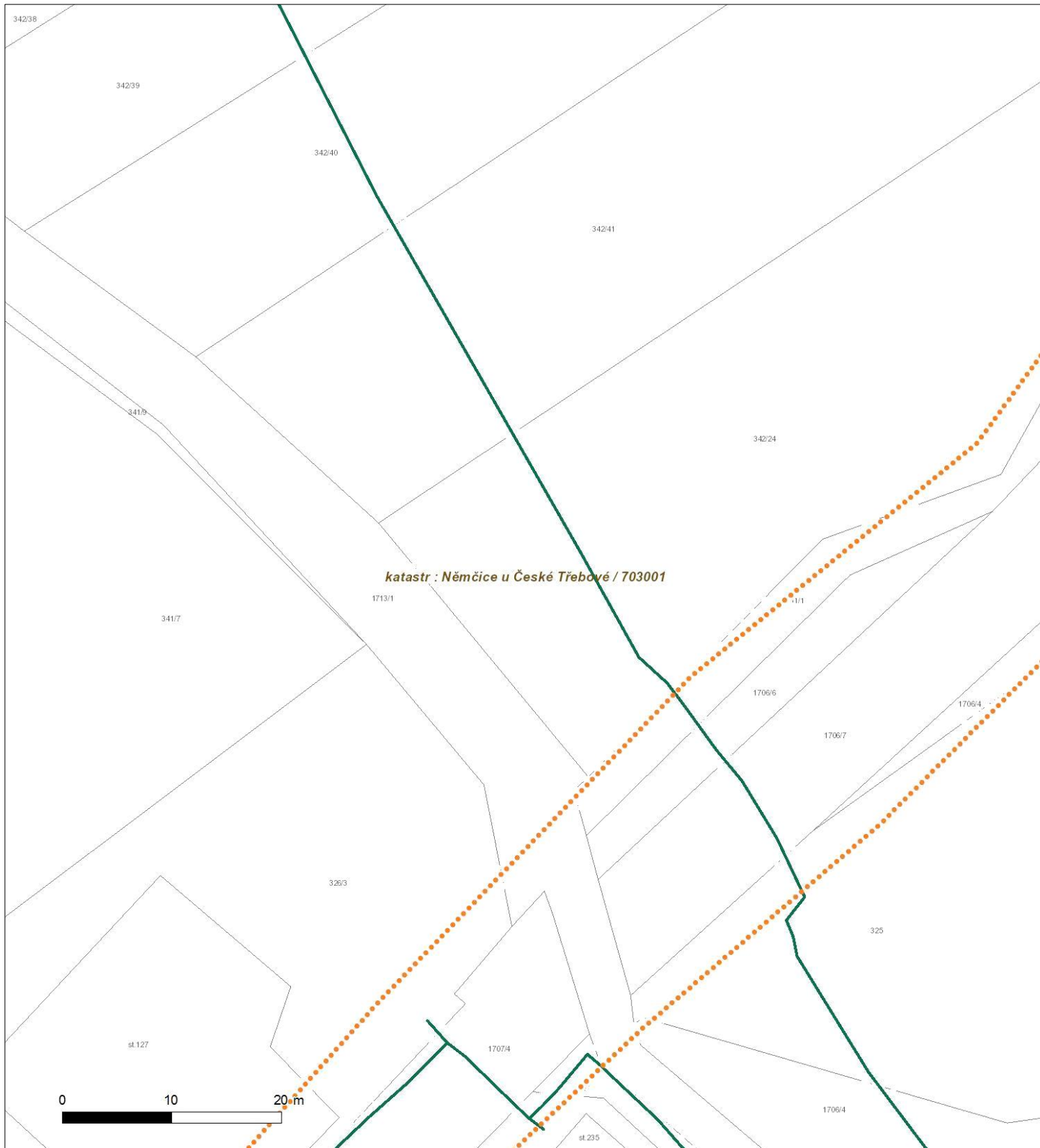


Není-li zobrazena katastrální mapa, zadejte žádost znovu. Katastrální mapa je generována prostřednictvím externí WMS služby, jejíž provoz nezajišťuje společnost ČEZ Distribuce, a. s.

Platí pouze se sdělením číslo 0101549533.

Zakreslené polohy zařízení v příloze jsou pouze informativní.

## Situační výkres - list 5



Není-li zobrazena katastrální mapa, zadejte žádost znovu. Katastrální mapa je generována prostřednictvím externí WMS služby, jejíž provoz nezajišťuje společnost ČEZ Distribuce, a. s.





Platí pouze se sdělením číslo 0101549533.

Zakreslené polohy zařízení v příloze jsou pouze informativní.

## Situační výkres - list 6



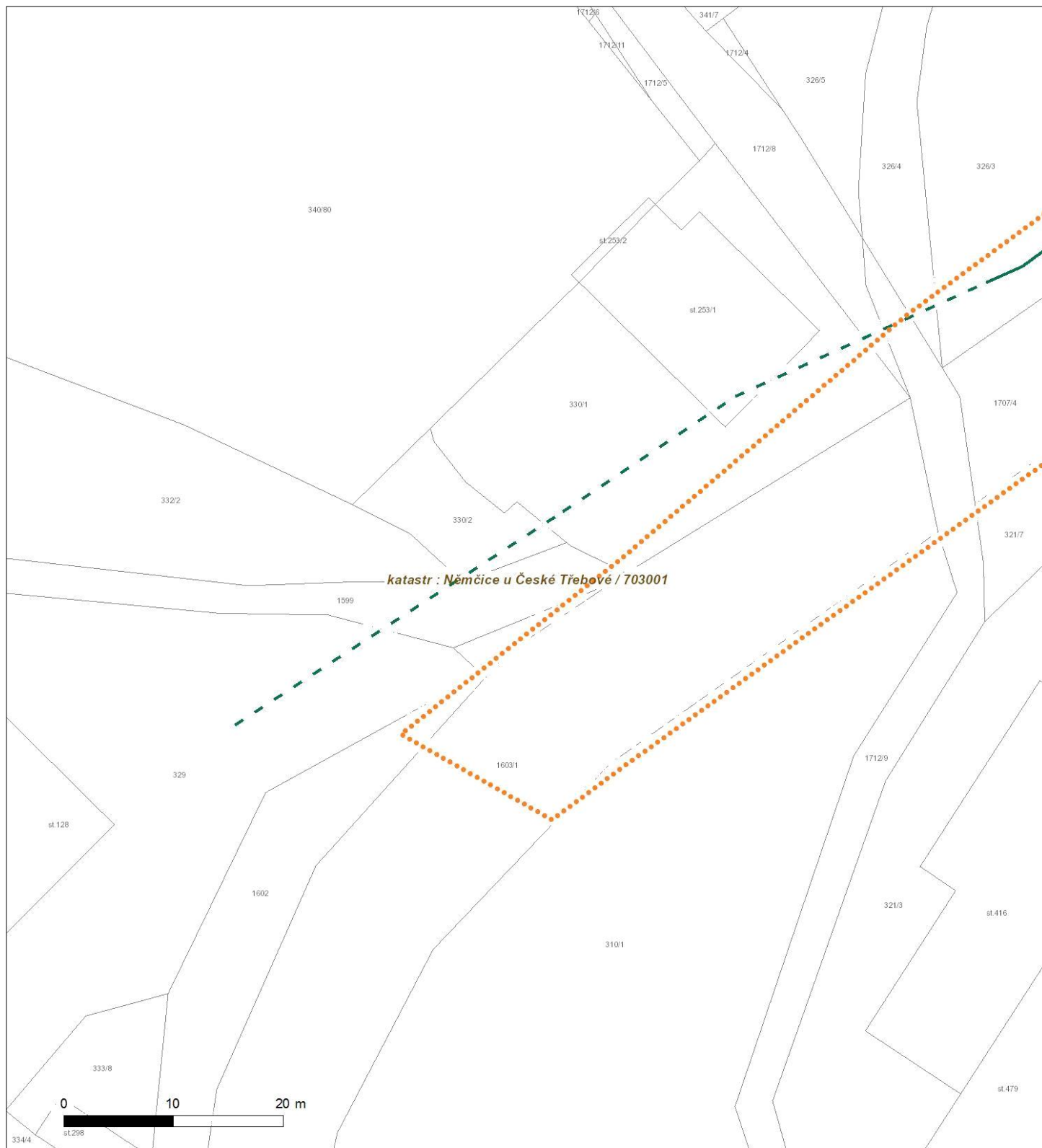
Není-li zobrazena katastrální mapa, zadejte žádost znovu. Katastrální mapa je generována prostřednictvím externí WMS služby, jejíž provoz nezajišťuje společnost ČEZ Distribuce, a. s.



Platí pouze se sdělením číslo 0101549533.

Zakreslené polohy zařízení v příloze jsou pouze informativní.

## Situační výkres - list 7



Není-li zobrazena katastrální mapa, zadejte žádost znovu. Katastrální mapa je generována prostřednictvím externí WMS služby, jejíž provoz nezajišťuje společnost ČEZ Distribuce, a. s.





Platí pouze se sdělením číslo 0101549533.

Zakreslené polohy zařízení v příloze jsou pouze informativní.

## Situační výkres - list 8



Není-li zobrazena katastrální mapa, zadejte žádost znovu. Katastrální mapa je generována prostřednictvím externí WMS služby, jejíž provoz nezajišťuje společnost ČEZ Distribuce, a. s.

## PODMÍNKY PRO PROVÁDĚNÍ ČINNOSTÍ V OCHRANNÝCH PÁSMECH PODZEMNÍCH VEDENÍ

Ochranné pásmo podzemních vedení elektrizační soustavy do 110 kV vč. a vedení řídicí, měřicí a zabezpečovací techniky je stanoveno v § 46 odst. 5 zákona č. 458/2000 Sb., o podmínkách podnikání a o výkonu státní správy v energetických odvětvích a o změně některých zákonů (energetický zákon), ve znění pozdějších předpisů, a činí 1 metr po obou stranách krajního kabelu (energetického nebo pro elektronickou komunikaci) kabelové trasy, nad 110 kV činí 3 metry po obou stranách krajního kabelu.

**V ochranném pásmu podzemního vedení je podle § 46 odst. 8 a 10 energetického zákona zakázáno:**

- a) zřizovat bez souhlasu vlastníka těchto zařízení stavby či umisťovat konstrukce a jiná podobná zařízení, jakož i uskladňovat hořlavé a výbušné látky,
- b) provádět bez souhlasu vlastníka zemní práce,
- c) provádět činnosti, které by mohly ohrozit spolehlivost a bezpečnost provozu těchto zařízení nebo ohrozit život, zdraví či majetek osob,
- d) provádět činnosti, které by znemožňovaly nebo podstatně znesnadňovaly přístup k těmto zařízením,
- e) vysazovat trvalé porosty a přejíždět vedení mechanizmy o celkové hmotnosti nad 6 tun.

Pokud stavba nebo stavební činnost zasahuje do ochranného pásma podzemního vedení, je třeba požádat o písemný souhlas vlastníka nebo provozovatele tohoto zařízení na základě § 46 odst. 8 a 11 energetického zákona.

**V ochranných pásmech podzemních energetických vedení a sítí pro elektronickou komunikaci je třeba dále dodržovat následující podmínky:**

1. Dodavatel prací musí před zahájením prací zajistit vytyčení podzemního zařízení a prokazatelně seznámit pracovníky, jichž se to týká, s jejich polohou a upozornit na odchylky od výkresové dokumentace.
2. Výkopové práce do vzdálenosti 1 metr od osy (krajního) kabelu musí být prováděny ručně.
3. Zemní práce musí být prováděny v souladu s ČSN 73 6133 Návrh a provádění zemního tělesa pozemních komunikací a při zemních pracích musí být dodrženo Nařízení vlády č. 591/2006 Sb., bližších minimálních požadavků na bezpečnost a ochranu zdraví při práci na staveništích.
4. Místa křížení a souběhy ostatních zařízení a staveb se zařízeními energetickými, komunikačními sítěmi pro elektronickou komunikaci nebo zařízeními technické infrastruktury musí být vyprojektovány a provedeny v souladu s platnými normami a předpisy, zejména s ČSN 33 2000-5-52, ČSN EN 50110-1, ČSN EN 50341-1, ČSN 73 6005 a PNE 33 0000-6, PNE 33 3301, PNE 34 1050.
5. Dodavatel prací musí oznámit příslušnému provozovateli distribuční soustavy zahájení prací minimálně 3 pracovní dny předem.
6. Při potřebě přejíždění trasy podzemních vedení nebo podzemních zařízení vozidly nebo mechanizmy je třeba po dohodě s vlastníkem provést dodatečnou ochranu proti mechanickému poškození.
7. Manipulovat s obnaženými kabely pod napětím je možné pouze se souhlasem vlastníka. Odkryté zařízení sítě pro elektronickou komunikaci včetně ochranné trubky (HDPE apod.) musí být řádně zabezpečeno při práci i proti poškození nepovolanou osobou.
8. Před záhozem kabelové trasy musí být zástupce vlastníka kabelu / ochranné trubky vyzván ke kontrole uložení. Pokud tato organizace provádějící zemní práce neprovede, vyhrazuje si provozovatel distribuční soustavy právo nechat inkriminované místo znovu odkryt.
9. Při záhozu musí být zemina pod kabely řádně udusána, kabely zapískovány a provedeno krytí proti mechanickému poškození. Podkopané kabely sítě elektronické komunikace budou podloženy ve vzdálenosti 1,5 m a zemina pod podložení musí být řádně upěchována. Pro zavěšení kabelu nebude použito sousedních kabelů nebo potrubí. Kabelové spojky budou uloženy vodorovně na můstku. Při práci s vysazováním a podkládáním kabelů stavebník včas vyzve k přítomnosti pracovníka pověřeného společností ČEZ Distribuce, a. s.
10. Bez předchozího souhlasu je zakázáno snižovat nebo zvyšovat vrstvu zeminy nad kabelem.
11. Každé poškození zařízení provozovatele distribuční soustavy musí být okamžitě nahlášeno na bezplatnou linku ČEZ Distribuce 800 850 860, která je Vám k dispozici 24 hodin denně, 7 dní v týdnu.
12. Ukončení stavby musí být neprodleně ohlášeno příslušnému provoznímu útvaru.
13. **Po dokončení stavby provozovatel distribuční soustavy nesouhlasí s vyhlášením ochranného pásma nových rozvodů, které jsou budovány, protože se již jedná o práce v ochranném pásmu zařízení provozovatele distribuční soustavy. Případné opravy nebo rekonstrukce na svém zařízení nebude provozovatel distribuční soustavy provádět na výjimku z ochranného pásma nebo na základě souhlasu s činností v tomto pásmu.**

Případné nedodržení uvedených podmínek bude řešeno příslušným stavebním úřadem nebo nahlášeno Energetickému regulačnímu úřadu jako správní delikt ve smyslu příslušného ustanovení energetického zákona spočívající v porušení zákazu provádět činnosti v ochranných pásmech dle § 46 uvedeného zákona.

## PODMÍNKY PRO PROVÁDĚNÍ ČINNOSTÍ V OCHRANNÝCH PÁSMECH NADZEMNÍCH VEDENÍ

Ochranné pásmo nadzemního vedení distribuční soustavy podle § 46 odst. 3 zákona č. 458/2000 Sb., o podmínkách podnikání a o výkonu státní správy v energetických odvětvích a o změně některých zákonů (energetický zákon), je souvislý prostor vymezený svislými rovinami vedenými po obou stranách vedení ve vodorovné vzdálenosti měřené kolmo na vedení, které činí od krajního vodiče vedení na obě jeho strany:

- a) u napětí nad 1 kV a do 35 kV včetně
  - pro vodiče bez izolace 7 metrů (resp. 10 metrů u zařízení postaveného do 31. 12. 1994, vyjma lesních průseků, kde rozsah ochranného pásma i do uvedeného data činí 7 metrů),
  - pro vodiče s izolací základní 2 metry,
  - pro závěsná kabelová vedení 1 metr;
- b) u napětí nad 35 kV do 110 kV včetně
  - pro vodiče bez izolace 12 metrů (resp. 15 metrů u zařízení postaveného do 31. 12. 1994),
  - pro vodiče s izolací základní 5 metrů;
- c) u zařízení sítě pro elektronickou komunikaci 1 metr od krajního vedení.

Poznámka: Nadzemní vedení nízkého napětí (do 1 kV) není chráněno ochranným pásmem. Při činnostech prováděných v jeho blízkosti (práce v blízkosti) je nutné dodržet vzdálenosti dané ČSN EN 50110-1.

**V ochranném pásmu nadzemního vedení je podle § 46 odst. 8 a 9 energetického zákona zakázáno:**

- 1. zřizovat bez souhlasu vlastníka těchto zařízení stavby či umisťovat konstrukce a jiná podobná zařízení, jakož i uskladňovat hořlavé a výbušné látky,
- 2. provádět bez souhlasu vlastníka zemní práce,
- 3. provádět činnosti, které by mohly ohrozit spolehlivost a bezpečnost provozu těchto zařízení nebo ohrozit život, zdraví či majetek osob,
- 4. provádět činnosti, které by znemožňovaly nebo podstatně znesnadňovaly přístup k těmto zařízením,
- 5. vysazovat chmelnice a nechávat růst porosty nad výšku 3 metry.

Pokud stavba nebo stavební činnost zasahuje do ochranného pásma nadzemního vedení, je třeba požádat o písemný souhlas vlastníka nebo provozovatele tohoto zařízení na základě § 46 odst. 8 a 11 energetického zákona.

**V ochranných pásmech nadzemních energetických vedení a sítí pro elektronickou komunikaci je třeba dále dodržovat následující podmínky:**

- 1. Při pohybu nebo pracích v blízkosti elektrického vedení se nesmí osoby, předměty, prostředky nemající povahu jeřábu přiblížit k živým částem vodičů vysokého napětí blíže než 2 metry a u vodičů velmi vysokého napětí blíže než 3 metry (dle PNE 330000-6), pokud není větší vzdálenost stanovena v jiném předpisu (např. ČSN ISO 12480-1).
- 2. Jeřáby a jim podobná zařízení musí být umístěny tak, aby v kterékoli poloze byly všechny jejich části mimo ochranné pásmo vedení, a musí být zamezeno vyvrstvení lana.
- 3. Je zakázáno stavět budovy nebo jiné objekty v ochranných pásmech nadzemních vedení vysokého napětí.
- 4. Je zakázáno, provádět veškeré pozemní práce, při kterých by byla narušena stabilita podpěrných bodů (sloupů nebo stožárů).
- 5. Je zakázáno upevňovat antény, reklamy, ukazatele apod. pod, přes nebo přímo na stožáry elektrického vedení.
- 6. Dodavatel prací musí prokazatelně seznámit své pracovníky, jichž se to týká s ČSN EN 50110-1.
- 7. Pokud není možné dodržet body č. 1 až 4, je možné požádat příslušný provozní útvar provozovatele distribuční soustavy o další řešení (zajištění odborného dohledu pracovníka s elektrotechnickou kvalifikací dle Vyhlášky č. 50/1978 Sb., vypnutí a zajištění zařízení, zaizolování živých částí apod.), pokud nejsou tyto podmínky již součástí jiného vyjádření ke konkrétní stavbě.
- 8. V případě požadavku na vypnutí zařízení po nezbytnou dobu provádění prací je nutné požádat minimálně 2 měsíce před požadovaným termínem. V případě vedení nízkého napětí je možné též požádat o zaizolování části vedení.
- 9. Stavba bude situována tak, aby každá její část včetně dočasných zařízení byla vzdálena nejméně 1,5 m od osy nadzemního zařízení pro elektronickou komunikaci.
- 10. Do vzdálenosti 1,5 metru od osy nadzemního zařízení pro elektronickou komunikaci nebudou používány mechanismy ohrožující provoz zařízení, skladování materiál, zemina, prováděny postřiky nebo jiná činnost, která by mohla ohrozit provoz zařízení nebo jiného zařízení souvisejícího s nadzemní sítí pro elektronickou komunikaci.

Případné nedodržení uvedených podmínek bude řešeno příslušným stavebním úřadem nebo nahlášeno Energetickému regulačnímu úřadu jako správní delikt ve smyslu příslušného ustanovení energetického zákona, spočívající v porušení zákazu provádět činnosti v ochranných pásmech dle § 46 uvedeného zákona.



## PODMÍNKY PRO PROVÁDĚNÍ ČINNOSTÍ V OCHRANNÝCH PÁSMECH ELEKTRICKÝCH STANIC

Ochranné pásmo elektrické stanice je stanoveno v § 46 odst. 6 zákona č. 458/2000 Sb., o podmínkách podnikání a o výkonu státní správy v energetických odvětvích a o změně některých zákonů (energetický zákon), a je vymezeno svislými rovinami vedenými ve vodorovné vzdálenosti:

- a) u venkovních elektrických stanic a dále stanic s napětím větším než 52 kV v budovách 20 metrů vně od oplocení nebo v případě, že stanice není oplocena, 20 metrů od vnějšího líce obvodového zdiva,
- b) u stožárových elektrických stanic a věžových stanic s venkovním přívodem s převodem napětí z úrovně nad 1 kV a menší než 52 kV na úroveň nízkého napětí 7 m od vnější hrany půdorysu stanice ve všech směrech,
- c) u kompaktních a zděných el. stanic s převodem napětí z úrovně nad 1 kV a menší než 52 kV na úroveň nízkého napětí 2 metry od vnějšího pláště stanice ve všech směrech,
- d) u vestavěných el. stanic 1 metr vně od obestavění.

**V ochranném pásmu elektrické stanice je podle § 46 odst. 8 a 10 energetického zákona zakázáno:**

- 1. zřizovat bez souhlasu vlastníka těchto zařízení stavby či umisťovat konstrukce a jiná podobná zařízení, jakož i uskladňovat hořlavé a výbušné látky,
- 2. provádět bez souhlasu vlastníka zemní práce,
- 3. provádět činnosti, které by mohly ohrozit spolehlivost a bezpečnost provozu těchto zařízení nebo ohrozit život, zdraví či majetek osob,
- 4. provádět činnosti, které by znemožňovaly nebo podstatně znesnadňovaly přístup k těmto zařízením.

Pokud stavba nebo stavební činnost zasahuje do ochranného pásma elektrické stanice, je třeba požádat o písemný souhlas vlastníka nebo provozovatele tohoto zařízení na základě § 46 odst. 8 a 11 energetického zákona.

**V ochranném pásmu elektrické stanice je dále zakázáno provádět činnosti, které by mohly mít za následek ohrožení bezpečnosti a spolehlivosti provozu stanice nebo zmenšující či podstatně znesnadňující její obsluhu a údržbu a to zejména:**

- 5. provádět výkopové práce ohrožující zaústění podzemních vedení vysokého a nízkého napětí nebo stabilitu stavební části el. stanice (viz podmínky pro činnosti v ochranných pásmech podzemního vedení),
- 6. skladovat či umisťovat předměty bránící přístupu do elektrické stanice nebo k rozvaděčům vysokého nebo nízkého napětí,
- 7. umisťovat antény, reklamy, ukazatele apod.,
- 8. zřizovat oplocení, které by znemožnilo obsluhu el. stanice.

Případné nedodržení uvedených podmínek bude řešeno příslušným stavebním úřadem nebo nahlášeno Energetickému regulačnímu úřadu jako správní delikt ve smyslu příslušného ustanovení energetického zákona spočívající v porušení zákazu provádět činnosti v ochranných pásmech dle § 46 uvedeného zákona.



## PODMÍNKY PRO PROVÁDĚNÍ ČINNOSTÍ V OCHRANNÝCH PÁSMECH NEBO BEZPROSTŘEDNÍ BLÍZKOSTI ZAŘÍZENÍ TECHNICKÉ INFRASTRUKTURY

Ochranné pásmo zařízení technické infrastruktury činí 1 metr po obou stranách od potrubí nebo kabelu.

V ochranném pásmu zařízení technické infrastruktury je zakázáno bez souhlasu společnosti ČEZ Distribuce, a. s., provádět činnosti, které by mohly ohrozit vodárenské, plynárenské, kanalizační nebo jiné zařízení technické infrastruktury, jejich spolehlivost a bezpečnost provozu. Při provádění veškerých činností v ochranném pásmu i mimo ně nesmí dojít k poškození těchto zařízení.

V projektech v bezprostřední blízkosti zařízení technické infrastruktury je nutno dodržet vzájemné vzdálenosti inženýrských sítí dle ČSN 73 6005.



---

ŽADATEL

MDS Projekt s.r.o.

---

NAŠE ZNAČKA  
0700254889

VYŘIZUJE / LINKA

VYŘÍZENO DNE  
21.08.2020

---

**Sdělení o existenci komunikačního vedení společnosti ČEZ ICT Services, a. s.**

Název akce: **Chodník podél silnice II/360 a III/36018**

Účel: **Informativní**

Vážený zákazníku,  
dovolujeme si reagovat na Vaši žádost číslo 0700254889 ze dne 21.08.2020, která se týkala sdělení o existenci komunikačního zařízení na Vámi určeném zájmovém území.

Dle vědomí společnosti ČEZ ICT Services, a. s., se na Vámi vymezeném zájmovém území:  
**nenachází komunikační zařízení v majetku společnosti ČEZ ICT Services, a. s.**

Zároveň si Vás dovoluujeme upozornit, že není vyloučeno, že se ve Vámi vymezeném zájmovém území nachází jiné zařízení, které není v majetku společnosti ČEZ ICT Services, a. s.

Toto sdělení je platné do 21.08.2021.

V souvislosti s výše uvedeným si Vás dovoluujeme upozornit, že sdělení o existenci či neexistenci sítí představuje skutečnosti tvořící obchodní tajemství společnosti ČEZ ICT Services, a. s. Poskytnuté informace jsou dále také důvěrnými informacemi společnosti ČEZ ICT Services, a. s. Z výše uvedených důvodů si Vás proto společnost ČEZ ICT Services, a. s., dovoluje upozornit, že s poskytnutými informacemi je potřeba nakládat dle platných právních předpisů, v opačném případě se vystavujete postihu ve smyslu platné právní úpravy. V této souvislosti si Vás dovoluujeme rovněž upozornit, že požadované informace nesmí být předány, sděleny, využity, zpřístupněny, či jiným způsobem postoupeny na jakoukoli třetí osobu bez předchozího prokazatelného souhlasu společnosti ČEZ ICT Services, a. s. Informace o existenci sítí mohou být využity pouze pro účel, pro který byly vyžádány.

**ČEZ ICT Services, a. s.**

Praha, Praha 4  
Duhová 1531/3  
PSČ 140 53  
IČ: 26470411

**Přílohy**

Situační výkres zájmového území

---

**ČEZ ICT Services, a. s.**

Duhová 1531/3, 140 53 Praha 4 | tel.: 841 842 843 | IČ: 26470411, DIČ: CZ26470411  
e-mail: servicedesk@cez.cz, www.cez.cz/cez-ict-services | zapsána v obchodním rejstříku  
vedeném Městským soudem v Praze, oddíl B, vložka 7309

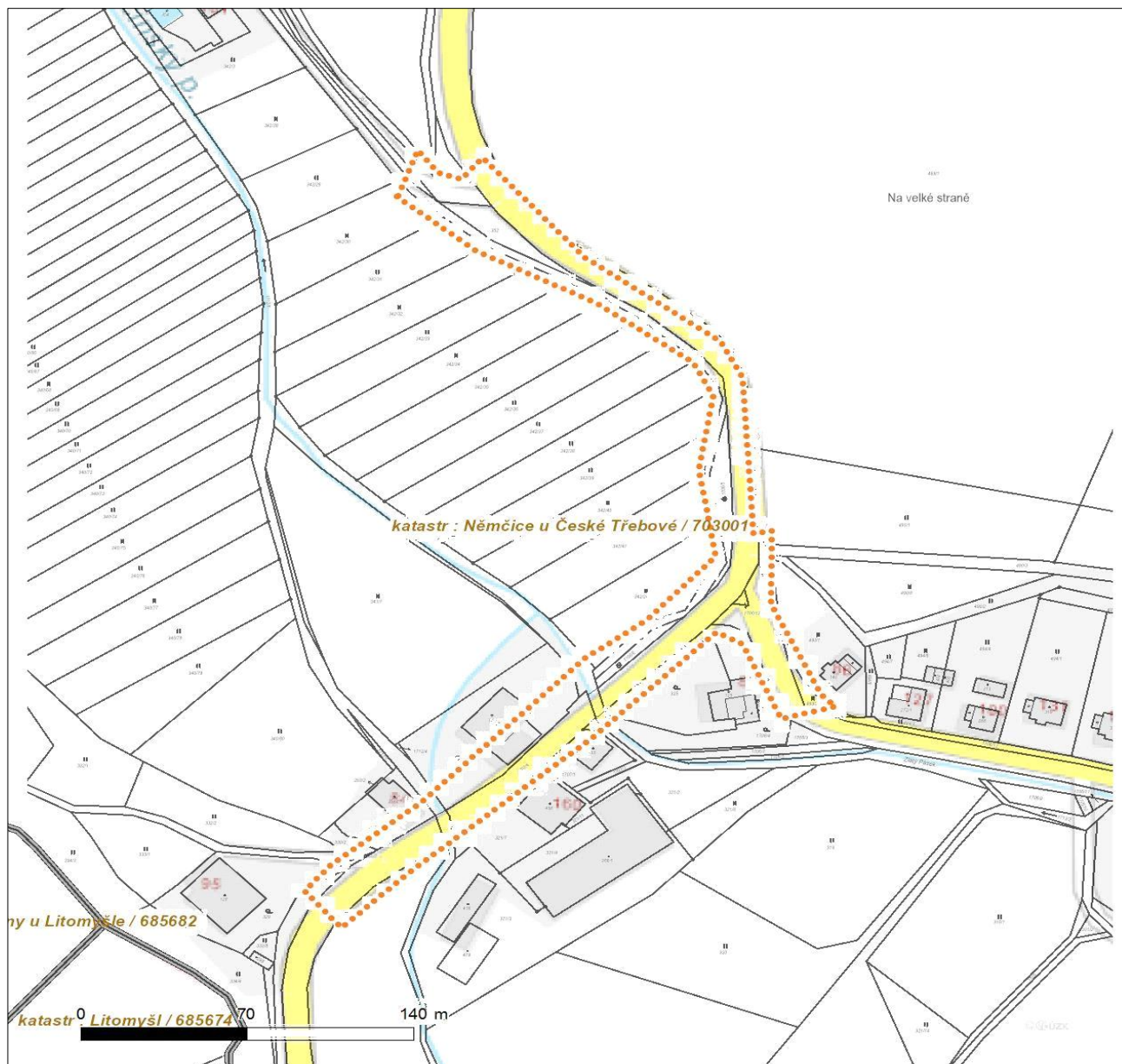




Platí pouze se sdělením číslo 0700254889.

Zakreslené polohy zařízení v příloze jsou pouze informativní.

### Situační výkres zájmového území



#### LEGENDA

- |                                     |                               |
|-------------------------------------|-------------------------------|
| ■ ■ ■ ■ ■ Nadzemní optické vedení   | — Radioreléový spoj vzduch    |
| — Podzemní optické vedení           | ..... Zájmové území           |
| ■ ■ ■ ■ ■ Nadzemní metalické vedení | — Hranice katastrálního území |
| — Podzemní metalické vedení         |                               |



---

ŽADATEL

MDS Projekt s.r.o.

---

NAŠE ZNAČKA  
0201114842

VYŘIZUJE / LINKA

VYŘÍZENO DNE  
21.08.2020

---

**Sdělení o existenci komunikačního vedení společnosti Telco Pro Services, a. s.**

Název akce: **Chodník podél silnice II/360 a III/36018**

Účel: **Informativní**

Vážený zákazníku,  
dovolujeme si reagovat na Vaši žádost číslo 0201114842 ze dne 21.08.2020, která se týkala sdělení o existenci komunikačního zařízení na Vámi určeném zájmovém území.

Dle vědomí společnosti Telco Pro Services, a. s., se na Vámi vymezeném zájmovém území:  
**nenachází komunikační zařízení v majetku společnosti Telco Pro Services, a. s.**

Zároveň si Vás dovoluujeme upozornit, že není vyloučeno, že se ve Vámi vymezeném zájmovém území nachází jiné zařízení, které není v majetku společnosti Telco Pro Services, a. s.

Toto sdělení je platné do 21.08.2021.

V souvislosti s výše uvedeným si Vás dovoluujeme upozornit, že sdělení o existenci či neexistenci sítí představuje skutečnosti tvořící obchodní tajemství společnosti Telco Pro Services, a. s. Poskytnuté informace jsou dále také důvěrnými informacemi společnosti Telco Pro Services, a. s. Z výše uvedených důvodů si Vás proto společnost Telco Pro Services, a. s., dovoluje upozornit, že s poskytnutými informacemi je potřeba nakládat dle platných právních předpisů, v opačném případě se vystavujete postihu ve smyslu platné právní úpravy. V této souvislosti si Vás dovoluujeme rovněž upozornit, že požadované informace nesmí být předány, sděleny, využity, zpřístupněny, či jiným způsobem postoupeny na jakoukoli třetí osobu bez předchozího prokazatelného souhlasu společnosti Telco Pro Services, a. s. Informace o existenci sítí mohou být využity pouze pro účel, pro který byly vyžádány.

S pozdravem

**Telco Pro Services, a. s.**

Praha, Praha 4  
Duhová 1531/3  
PSČ 140 00  
IČ: 29148278

**Přílohy**

Situační výkres zájmového území

---

**Telco Pro Services, a. s.**

Duhová 1531/3, 140 00 Praha 4 | tel.: 910 70 70 70 | IČ: 29148278, DIČ: CZ29148278  
e-mail: servicedesk@cez.cz, www.cez.cz/tps | zapsána v obchodním rejstříku vedeném  
Městským soudem v Praze, oddíl B, vložka 18830

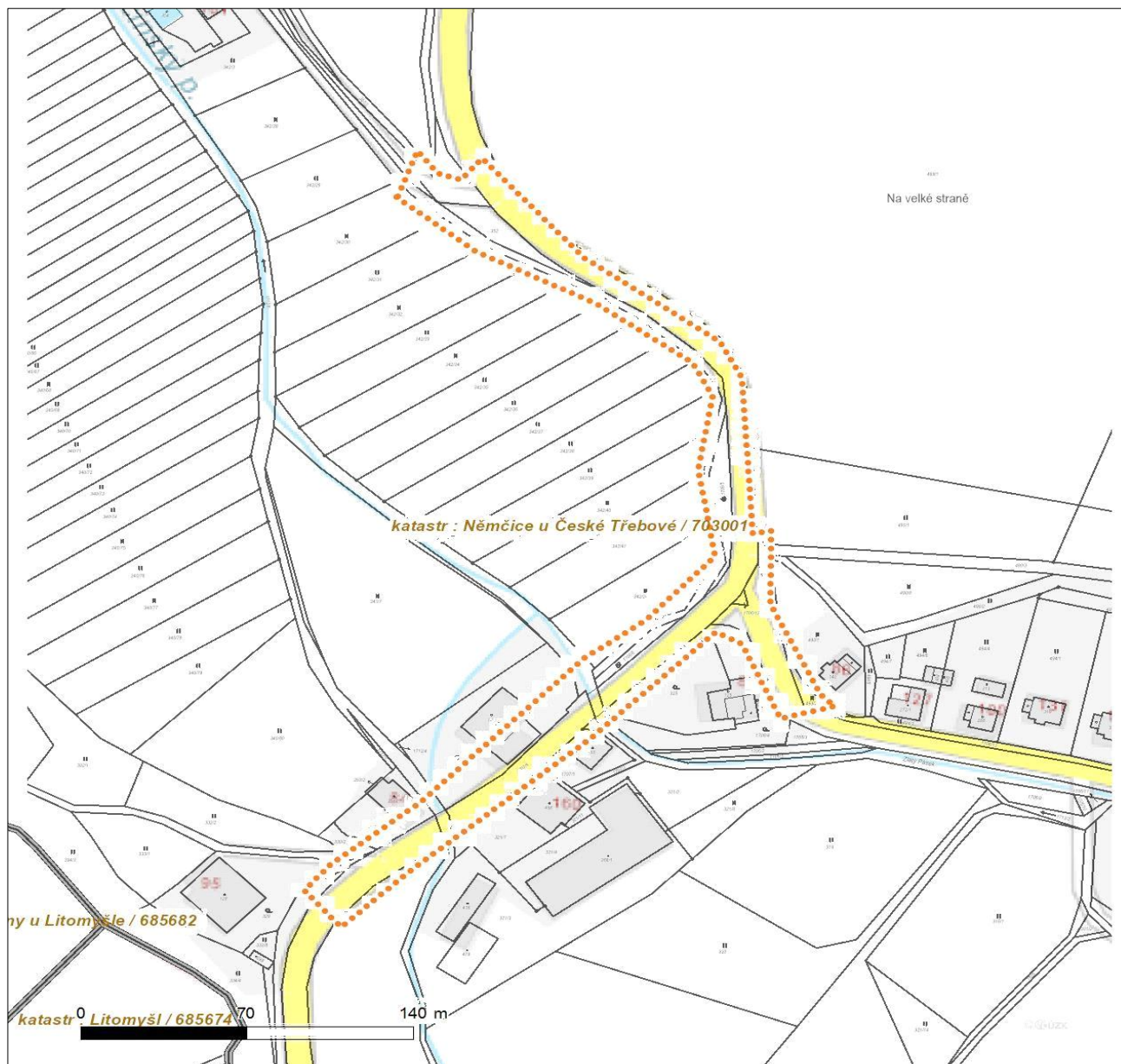




Platí pouze se sdělením číslo 0201114842.

Zakreslené polohy zařízení v příloze jsou pouze informativní.

### Situační výkres zájmového území



#### LEGENDA

- |                                     |                               |
|-------------------------------------|-------------------------------|
| ■ ■ ■ ■ ■ Nadzemní optické vedení   | — Radioreléový spoj vzduch    |
| — Podzemní optické vedení           | ..... Zájmové území           |
| ■ ■ ■ ■ ■ Nadzemní metalické vedení | — Hranice katastrálního území |
| — Podzemní metalické vedení         |                               |

**VYJÁDŘENÍ O EXISTENCI SÍTĚ ELEKTRONICKÝCH KOMUNIKACÍ  
společnosti CETIN a.s.  
(„Vyjádření“)**

**A VŠEOBECNÉ PODMÍNKY OCHRANY SÍTĚ ELEKTRONICKÝCH KOMUNIKACÍ  
společnosti CETIN a.s.  
(„Všeobecné podmínky ochrany SEK“)**

toto Vyjádření a Všeobecné podmínky ochrany SEK je vydané dle ustanovení § 101 zákona č. 127/2005 Sb., o elektronických komunikacích a o změně některých souvisejících zákonů, v účinném znění („**Zákon o elektronických komunikacích**“), a dle ustanovení § 161 zákona č. 183/2006 Sb., o územním plánování a stavebním řádu, v účinném znění („**Stavební zákon**“), a dle příslušných ustanovení zákona č. 89/2012 Sb., občanský zákoník, v účinném znění („**Občanský zákoník**“)

**Číslo jednací: 734069/20**

**Číslo žádosti: 0120 876 998 („Žádost“)**

Název akce („ <b>Stavba</b> “)	Chodník podél silnice II/360 a III/36018	
Důvod vydání Vyjádření („ <b>Důvod vyjádření</b> “)	Informace o poloze sítě	
<b>Žadatel</b>	MDS Projekt s.r.o.	
<b>Stavebník</b>	MDS Projekt s.r.o.	
<b>Zájmové území</b>	Okres	Svitavy
	Obec	Němčice
	Kat. území / č. parcely	Němčice u České Třebové
<b>Platnost Vyjádření</b>	<b>21. 8. 2022 („Den konce platnosti Vyjádření“)</b>	

Žadatel Žadostí určil a vyznačil Zájmové území, jakož i určil Důvod Vyjádření.

Na základě určení a vyznačení Zájmového území Žadatelem a na základě určení Důvodu Vyjádření vydává společnost CETIN a.s. následující Vyjádření:

**Dojde ke střetu se sítí elektronických komunikací (dále jen „SEK“) společnosti CETIN a.s.**

- (I) Na Žadatelem určeném a vyznačeném Zájmovém území se vyskytuje SEK společnosti CETIN a.s.; a
- (II) Stavebník nebo jím pověřená třetí osoba je povinen řídit se Všeobecnými podmínkami ochrany SEK, které jsou nedílnou součástí Vyjádření; a
- (III) pro případ, že bude nezbytné přeložení SEK, zajistí vždy takové přeložení SEK její vlastník, společnost CETIN a.s. Stavebník, který vyvolal překládku SEK je dle ustanovení § 104 odst. 17 Zákona o elektronických komunikacích povinen uhradit společnosti CETIN a.s. veškeré náklady na nezbytné úpravy dotčeného úseku SEK, a to na úrovni stávajícího technického řešení; a
- (IV) pro účely přeložení SEK dle bodu (III) tohoto Vyjádření je Stavebník povinen uzavřít se společností CETIN a.s. Smlouvu o realizaci překládky SEK; a
- (V) Stavebník a/nebo Žadatel není oprávněn užít toto Vyjádření k podání jakékoliv žádosti o vydání jakéhokoliv správního rozhodnutí či jiného rozhodnutí majícího obdobný charakter.

Číslo jednací: 734069/20

Číslo žádosti: 0120 876 998

Vyjádření je platné pouze pro Zájmové území určené a vyznačené Žadatelem, jakož i pro Důvod Vyjádření stanovený a určený Žadatelem v Žádosti.

Vyjádření pozbývá platnosti i) dnem, kdy je Žadatelem a/nebo Stavebníkem použito k podání žádosti o vydání jakéhokoliv správního rozhodnutí či jiného rozhodnutí majícího obdobný charakter a/nebo dnem zahájení jakéhokoliv správního rozhodnutí či jiného rozhodnutí majícího obdobný charakter, ve kterém bylo Vyjádření použito, ii) uplynutím doby platnosti v tomto Vyjádření uvedeného, iii) změnou rozsahu Zájmového území či změnou Důvodu Vyjádření uvedeného v Žádosti a/nebo iv) porušením Všeobecných podmínek ochrany SEK, to vše v závislosti na tom, která ze skutečností rozhodná pro pozbytí platnosti Vyjádření nastane nejdříve.

Společnost CETIN a.s. vydáním tohoto Vyjádření poskytla Žadateli pro Žadatelem určené a vyznačené Zájmové území veškeré informace o SEK dostupné společnosti CETIN a.s. ke dni podání Žádosti.

Ze strany společnosti CETIN a.s. může v některých případech docházet ke zpracování Vašich osobních údajů. Ke zpracování Vašich osobních údajů dochází vždy v souladu s platnými právními předpisy. Konkrétní zásady a podmínky zpracování osobních údajů společností CETIN a.s. jsou dostupné na <https://www.cetin.cz/zasady-ochrany-osobnich-udaju>.

V případě dotazů k Vyjádření kontaktujte prosím asistenční linku 238 461 111.

#### Přílohami Vyjádření jsou:

- *Všeobecné podmínky ochrany SEK*
- *Informace k vytýčení SEK ve vlastnictví společnosti CETIN a.s.*
- *Situační výkres (obsahuje Zájmové území určené a vyznačené Žadatelem a výřezy účelové mapy SEK)*

Vyjádření vydala společnost **CETIN a.s.** dne: 21. 8. 2020.



CETIN a.s.  
Českomoravská 2510/19, Libeň  
190 00 Praha 9  
DIČ: CZ04084063  
102

**VŠEOBECNÉ PODMÍNKY OCHRANY SÍTĚ ELEKTRONICKÝCH KOMUNIKACÍ společnosti CETIN a.s.****1. PLATNOST VŠEOBECNÝCH PODMÍNEK**

- i) Tyto Všeobecné podmínky ochrany sítě elektronických komunikací (dále jen „VPOSEK“) tvoří součást Vyjádření (jak je tento pojem definován níže v článku 2 VPOSEK).
- ii) V případě rozporu mezi Vyjádřením a těmito VPOSEK mají přednost ustanovení Vyjádření, pokud není těmito VPOSEK stanoveno jinak.

**2. DEFINICE**

Níže uvedené termíny, jsou-li použity v těchto VPOSEK a uvozeny velkým písmenem, mají následující význam, není-li těmito VPOSEK a/nebo Příslušnými požadavky stanoveno výslovně jinak:

„**CETIN**“ znamená CETIN a.s. se sídlem Českomoravská 2510/19, Libeň, 190 00 Praha 9, IČO: 04084063, zapsaná v obchodním rejstříku vedeném Městským soudem v Praze pod spz. B 20623;

„**Den**“ je kalendářní den;

„**Kabelovod**“ podzemní zařízení sestávající se z tělesa Kabelovodu a kabelových komor, sloužící k zatahování kabelů a ochranných trubek;

„**Občanský zákoník**“ znamená zákon č. 89/2012 Sb., občanský zákoník, v účinném znění;

„**POS**“ je zaměstnanec společnosti CETIN, pověřený ochranou sítě, Josef Poštulka, tel.: 602 413 279, e-mail: josef.postulka@cetin.cz;

„**Pracovní den**“ znamená Den, kromě soboty, neděle, a státních svátků a ostatních svátků ve smyslu zákona č. 245/2000 Sb., o státních svátcích, o významných dnech a o dnech pracovního klidu, v účinném znění;

„**Příslušné požadavky**“ znamená jakýkoli a každý příslušný právní předpis, vč. technických norem, nebo normativní právní akt veřejné správy či samosprávy, nebo jakékoli rozhodnutí, povolení, souhlas nebo licenci, včetně podmínek, které s ním souvisí;

„**Překládka**“ je stavba spočívající ve změně trasy vedení SEK ve vlastnictví CETIN nebo přemístění zařízení SEK ve vlastnictví CETIN; Stavebník, který Překládku vyvolal, je dle ustanovení § 104 odst. 17 Zákona o elektronických komunikacích povinen uhradit společnosti CETIN veškeré náklady na nezbytné úpravy dotčeného úseku SEK, a to na úrovni stávajícího technického řešení;

„**SEK**“ je síť elektronických komunikací ve vlastnictví CETIN;

„**Stavba**“ je stavba a/nebo činnost ve vztahu, k níž bylo vydáno Vyjádření, a je prováděna Stavebníkem a/nebo Žadatelem v souladu s Příslušnými požadavky, povolená příslušným správním rozhodnutím vydaným dle Stavebního zákona;

„**Stavebník**“ je osoba takto označená ve Vyjádření;

„**Stavební zákon**“ je zákon č. 183/2006 Sb., o územním plánování a stavebním řádu;

„**Vyjádření**“ je vyjádření o existenci sítě elektronických komunikací vydané společností CETIN dne 21. 8. 2020 pod č.j. 734069/20;

„**Zájmové území**“ je území označené Žadatelem a/nebo Stavebníkem v Žádosti;

„**Situační výkres**“ je výkres, který je přílohou Vyjádření a obsahuje Zájmové území určené a vyznačené Žadatelem v Žádosti a výřezy účelové mapy SEK;

„**Zákon o elektronických komunikacích**“ je zákon č. 127/2005 Sb., o elektronických komunikacích a o změně některých souvisejících zákonů, v účinném znění;

„**Žadatel**“ je osoba takto označená ve Vyjádření.

„**Žádost**“ je žádost, kterou Žadatel a/nebo Stavebník požádal CETIN o vydání Vyjádření.

**3. PLATNOST A ÚČINNOST VPOSEK**

Tyto VPOSEK jsou platné a účinné dnem odeslání Vyjádření na i) adresu elektronické pošty Stavebníka a/nebo Žadatele uvedenou v Žádosti nebo ii) adresu pro doručení prostřednictvím poštovní přepravy uvedenou Stavebníkem a/nebo Žadatelem v Žádosti.

**4. OBECNÁ PRÁVA A POVINNOSTI STAVEBNÍKA A/NEBO ŽADATELE**

- (i) Stavebník, Žadatel je výslovně srozuměn s tím, že SEK je veřejně prospěšným zařízením, byla zřízena ve veřejném zájmu a je chráněna Příslušnými požadavky.
- (ii) SEK je chráněna ochranným pásmem, jehož rozsah je stanoven (a) ustanovením § 102 Zákona o elektronických komunikacích a/nebo (b) právními předpisy účinnými před Zákonom o elektronických komunikacích, není-li Příslušnými požadavky stanoveno jinak.
- (iii) Stavebník, Žadatel nebo jím pověřená třetí osoba, je povinen při provádění Stavby nebo jiných prací, při odstraňování havárií a projektování staveb, řídit se Příslušnými požadavky, správnou praxí v oboru stavebnictví a technologickými postupy a je povinen učinit veškerá nezbytná opatření vyžadovaná Příslušnými požadavky k ochraně SEK před poškozením. Povinnosti dle tohoto odstavce má Stavebník rovněž ve vztahu k SEK, které se nachází mimo Zájmové území.
- (iv) Při zjištění jakéhokoli rozporu mezi údaji v Situačním výkresu, který je přílohou Vyjádření a skutečným stavem, je Stavebník a/nebo Žadatel povinen bez zbytečného odkladu, nejpozději Den následující po zjištění takové skutečnosti, zjištěný rozpor oznámit POS.
- (v) Stavebník, Žadatel nebo jím pověřená třetí osoba, je povinen každé poškození či krádež SEK bezodkladně, nejpozději Den následující po zjištění takové skutečnosti, oznámit takovou skutečnost dohledovému centru společnosti CETIN na telefonní číslo +420 238 464 190.
- (vi) Bude-li Stavebník, Žadatel nebo jím pověřená třetí osoba na společnosti CETIN požadovat, aby se jako účastník správního řízení, pro jehož účely bylo toto Vyjádření vydáno, vzdala práva na odvolání proti rozhodnutí vydanému ve správním řízení, je oprávněn kontaktovat POS.

**5. POVINNOSTI STAVEBNÍKA PŘI PŘÍPRAVĚ STAVBY**

- (i) Při projektování Stavby je Stavebník povinen zajistit, aby projektová dokumentace Stavby (i) zohledňovala veškeré požadavky na ochranu SEK vyplývající z Příslušných požadavků, zejména ze Zákona o elektronických komunikacích a Stavebního zákona, (ii) respektovala správnou praxi v oboru stavebnictví a technologické postupy a (iii) umožňovala, aby i po provedení a umístění Stavby dle takové projektové dokumentace byla společnost CETIN, jako vlastník SEK schopna bez jakýchkoli omezení a překážek provozovat SEK, provádět údržbu a opravy SEK.
- (ii) Nebude-li možné projektovou dokumentací zajistit některý, byť i jeden z požadavků dle předchozího odstavce (i) a/nebo umístění Stavby by mohlo způsobit, že nebude naplněn některý, byť i jeden z požadavků dle předchozího odstavce (i), vyvolá Stavebník Překládku.
- (iii) Při projektování Stavby, která se nachází nebo je u ní zamýšleno, že se bude nacházet v ochranném pásmu radiových tras společnosti CETIN a překračuje výšku 15 m nad zemským povrchem, a to včetně dočasných objektů zařízení staveníště (jeřáby, konstrukce, atd.) je Stavebník povinen písemně kontaktovat POS za účelem získání konkrétního stanoviska a podmínek k ochraně radiových tras společnosti CETIN a pro určení, zda Stavba vyvolá Překládku. Ochranné pásmo radiových tras v šíři 50m je zakresleno do situačního výkresu, který je součástí tohoto Vyjádření.

**VŠEOBECNÉ PODMÍNKY OCHRANY SÍTĚ ELEKTRONICKÝCH KOMUNIKACÍ společnosti CETIN a.s.**



Číslo jednací: 734069/20

Číslo žádosti: 0120 876 998

- (iv) Pokud se v Zájmovém území nachází podzemní silové vedení (NN) ve vlastnictví společnosti CETIN, je Stavebník povinen ve vztahu k projektové dokumentaci zajistit totéž, co je uvedeno pod písm (i) tohoto článku 5, přičemž platí, že Stavebník vyvolá Překládku v případech uvedených pod písm (ii) tohoto článku 5.
- (v) Stavebník je povinen při projektování Stavby, která je stavbou (a) zařízení silových elektrických sítí (VN, VVN a ZVVN) a/nebo (b) trakčních vedení, provést výpočet či posouzení rušivých vlivů na SEK, zpracovat ochranná opatření, to vše dle a v souladu s Příslušnými požadavky. Stavebník je povinen nejpozději třicet (30) Dnů před podáním žádosti o vydání příslušného správního rozhodnutí k umístění Stavby dle Stavebního zákona předat POS výpočet či posouzení rušivých vlivů na SEK a zpracovaná ochranná opatření.
- (vi) Je-li Stavba v souběhu s Kabelovodem, nebo Kabelovod kříží, je Stavebník povinen nejpozději ke Dni, ke kterému započne se zpracováním projektové dokumentace ke Stavbě, oznámit POS a zpracovat POS (a) veškeré případy, kdy trajektorie podvrtní a protlaků budou vedeny ve vzdálenosti menší, než je 1,5 m od Kabelovodu a (b) jakékoliv výkopové práce, které budou nebo by mohly být vedeny v úrovni či pod úrovní Kabelovodu nebo kabelové komory.
- (vii) Je-li Stavba umístěna nebo má být umístěna v blízkosti Kabelovodu, ve vzdálenosti menší, než jsou 2 m nebo kříží-li Stavba Kabelovod ve vzdálenosti menší, než je 0,5 m nad nebo kdekoliv pod Kabelovodem, je Stavebník povinen předložit POS k posouzení zakreslení Stavby v příčných řezech, přičemž do příčného řezu je Stavebník rovněž povinen zakreslit profil kabelové komory.

## 6. POVINNOSTI STAVEBNÍKA PŘI PROVÁDĚNÍ STAVBY

- (i) Stavebník je před započítím jakýchkoliv zemních prací ve vztahu ke Stavbě povinen vytýčit trasu SEK na terénu dle Příslušných požadavků a dle Stavebního zákona. S vytýčenou trasou SEK je Stavebník povinen seznámit všechny osoby, které budou anebo by mohly zemní práce ve vztahu ke Stavbě provádět. V případě porušení této povinnosti bude Stavebník odpovědný společnosti CETIN za náklady a škody, které porušením této povinnosti společnosti CETIN vzniknou a je povinen je společnosti CETIN uhradit.
- (ii) Pět (5) Pracovních dní před započítím jakýchkoliv prací ve vztahu ke Stavbě je Stavebník povinen oznámit společnosti CETIN, že zahájí práce či činnosti ve vztahu ke Stavbě. Písemné oznámení dle předchozí věty zašle Stavebník na adresu elektronické pošty POS a bude obsahovat minimálně číslo jednací Vyjádření a kontaktní údaje Stavebníka.
- (iii) Stavebník je povinen zabezpečit a zajistit SEK proti mechanickému poškození, a to zpravidla dočasným umístěním silničních betonových panelů nad kabelovou trasou SEK. Do doby, než je zajištěna a zabezpečena ochrana SEK proti mechanickému poškození, není Stavebník oprávněn přejíždět vozidly nebo stavební mechanizací kabelovou trasu SEK. Při přepravě vysokých nákladů nebo při projíždění stroji, vozidly či mechanizací pod nadzemním vedením SEK je Stavebník povinen prověřit, zda výška nadzemního vedení SEK je dostatečná a umožňuje spolehlivý a bezpečný způsob přepravy nákladu či průjezdu strojů, vozidel či mechanizace.
- (iv) Při provádění zemních prací v blízkosti SEK je Stavebník povinen postupovat tak, aby nedošlo ke změně hloubky uložení nebo prostorového uspořádání SEK. V místech, kde SEK vystupuje ze země do budovy, rozváděče, na sloup apod. je Stavebník povinen vykonávat zemní práce se zvýšenou mírou opatrnosti, výkopové práce v blízkosti sloupů nadzemního vedení SEK je Stavebník povinen provádět v takové vzdálenosti od sloupu nadzemního vedení SEK,

kteřá je dostatečná k tomu, aby nedošlo nebo nemohlo dojít k narušení stability sloupu nadzemního vedení SEK. Stavebník je povinen zajistit, aby jakoukoliv jeho činností nedošlo bez souhlasu a vědomí společnosti CETIN (a) ke změně nivelety terénu, a/nebo (b) k výsadbě trvalých porostů, a/nebo (c) ke změně rozsahu a změně konstrukce zpevněných ploch. Pokud došlo k odkrytí SEK, je Stavebník povinen SEK po celou dobu odkrytí náležitě zabezpečit proti prověšení, poškození a odcizení.

- (v) Zjistí-li Stavebník kdykoliv během provádění prací ve vztahu ke Stavbě jakýkoliv rozpor mezi údaji v projektové dokumentaci a skutečností, je povinen bezodkladně přerušit práce a oznámit zjištěný rozpor na adresu elektronické pošty POS. Stavebník není oprávněn pokračovat v pracích ve vztahu ke Stavbě do doby, než získá písemný souhlas POS s pokračováním prací.
- (vi) Stavebník není bez předchozího písemného souhlasu společnosti CETIN oprávněn manipulovat s kryty kabelových komor, jakkoliv zakrývat vstupy do kabelových komor, a to ani dočasně, vstupovat do kabelových komor, jakkoliv manipulovat s případně odkrytými prvky SEK či s jakýmkoliv jiným zařízením se SEK souvisejícím. Rovněž bez předchozího písemného souhlasu společnosti CETIN není Stavebník oprávněn umístit nad trasou Kabelovodu jakoukoliv jinou síť technické infrastruktury v podélném směru.
- (vii) Byla-li v souladu s Vyjádřením a těmito VPOSEK odkryta SEK je Stavebník povinen tři (3) Pracovní dny před zakrytím SEK písemně oznámit POS zakrytí SEK a vyzvat ho ke kontrole před zakrytím. Oznámení Stavebníka dle předchozí věty musí obsahovat minimálně předpokládaný Den zakrytí, číslo jednací Vyjádření a kontaktní údaje Stavebníka. Stavebník není oprávněn provést zakrytí do doby, než získá písemný souhlas POS se zakrytím.

## 7. ROZHODNÉ PRÁVO

Vyjádření a VPOSEK se řídí českým právem, zejména Občanským zákoníkem, Zákonem o elektronických komunikacích a Stavebním zákonem. Veškeré spory z Vyjádření či VPOSEK vyplývající budou s konečnou platností řešeny u příslušného soudu České republiky.

## 8. PÍSEMNÝ STYK

Písemným stykem či pojmem „písemně“ se pro účely Vyjádření a VPOSEK rozumí předání zpráv jedním z těchto způsobů:

- v listinné podobě;
- e-mailovou zprávou s uznávaným elektronickým podpisem dle zák. č. 297/2016 Sb., o službách vytvářejících důvěru pro elektronické transakce, v účinném znění; a/nebo e-mailovou zprávou zaslou na adresu POS;

## 9. ZÁVĚREČNÁ USTANOVENÍ

- (i) Stavebník, Žadatel nebo jím pověřená třetí osoba je počínaje Dnem převzetí Vyjádření povinen užít informace a data uvedená ve Vyjádření pouze a výhradně k účelu, pro který mu byla tato poskytnuta. Stavebník, Žadatel nebo jím pověřená třetí osoba není oprávněn informace a data rozmnožovat, rozšiřovat, pronajímat, půjčovat či jinak umožnit jejich užívání třetí osobou bez předchozího písemného souhlasu společnosti CETIN.
- (ii) Pro případ porušení kterékoliv z povinností Stavebníka, Žadatele nebo jím pověřené třetí osoby, založené Vyjádřením /nebo těmito VPOSEK je Stavebník, Žadatel či jím pověřená třetí osoba odpovědný za veškeré náklady a škody, které společnosti CETIN vzniknou porušením povinností Stavebníka, Žadatele nebo jím pověřené třetí osoby.

Číslo jednací: 734069/20

Číslo žádosti: 0120 876 998

## Informace k vytyčení SEK

V případě požadavku na vytyčení SEK společnosti CETIN se, prosím, obraťte na společnosti uvedené níže:

### **CETIN a.s. - středisko Čechy východ**

se sídlem: Českomoravská 2510/19, Libeň, 190 00 Praha 9  
IČ: 04084063 DIČ: CZ04084063  
kontakt: tel: 238464246 obslužná doba po-pa 7 - 15 hod

### **AZ GEONET - Pavel Kazda**

se sídlem: Sedláčkova 1436/14, 500 02 Hradec Králové  
IČ: 72885777 DIČ: CZ7308093045  
kontakt: Pavel Kazda, mobil: 776020134, e-mail: azgeonet@seznam.cz

### **COM PLUS CZ, a.s.**

se sídlem: Akademia Bedrny 365, 500 03 Hradec Králové  
IČ: 25772104 DIČ: CZ25772104  
kontakt: Help Desk: tel.: 472702123, mobil: 724150190, e-mail: helpdesk@complus.cz  
technik: Cyril Belej tel.: 724 483 810, e-mail: cyril.belej@complus.cz

### **CONTENT, s.r.o.**

se sídlem: Karlov 1246, 594 01 Velké Meziříčí, pobočka: Okružní 28/18, 591 01 Žďár nad Sázavou  
IČ: 63492164 DIČ: CZ63492164  
kontakt: Martin Kalina, tel/fax: 566521721, mobil: 777702117, e-mail: kalina@content-vm.cz,  
vytycenisiti@seznam.cz

### **ELTER, s.r.o.**

se sídlem: Straněnská 1149, 539 01 Hlinsko  
IČ: 49814419 DIČ: CZ49814419  
kontakt: tel.: 469312100, mobil: 731115925, e-mail: elter.hlinsko@xaz.cz  
Havel Stanislav, mobil: 736778264, Chadima Zdeněk, mobil: 731115933

### **EMP Pardubice s.r.o.**

se sídlem: Erno Košťála 957, 530 12 Pardubice  
IČ: 64793150 DIČ: CZ 64793150  
kontakt: Bohumil Hubálek, mobil: 602492449, e-mail: emp.pce@seznam.cz

### **EMIPO-energmontáže s.r.o**

se sídlem: U Větrolamu 5 568 02 Svitavy  
IČ: 620 65 530 DIČ: CZ 620 65 530  
kontakt: Ing. Dvořák Jaroslav, mobil: 724785113, e-mail: dvorakemipo@seznam.cz  
Abraham Josef, mobil: 602173802, e-mail: dvorakemipo@seznam.cz

### **EUROSPÓJ, v.o.s.**

se sídlem: Průmyslová 387, 530 03 Pardubice  
IČ: 47473991 DIČ: CZ 47473991  
kontakt: Jan Matějka, tel.: 466616101, mobil: 608111234, e-mail: eurospoj@eurospoj.cz,  
Petr Borovec, tel.: 466616101, mobil: 603150066, e-mail: eurospoj@eurospoj.cz

Číslo jednací: 734069/20

Číslo žádosti: 0120 876 998

**Chadima Zdeněk**

se sídlem: Máchova 257, 539 73 Skuteč  
IČ: 01222163 DIČ:  
kontakt: Zdeněk Chadima, tel: 731115933, e-mail: z.chadima@tiscali.cz

**Karel Horský**

se sídlem: Poličská 877/36, 568 02 Svitavy - Předměstí  
IČ: 01377841 DIČ:  
kontakt: Karel Horský, mobil: 602 483 023, e-mail: k.horsky.sy@gmail.com

**K+K ELTEC, s.r.o.**

se sídlem: Smetanova 997, 517 41 Kostelec nad Orlicí  
IČ: 25277308 DIČ: CZ25277308  
kontakt: Radovan Krsek, mobil: 603486395, e-mail: krsek@eltec.cz

**Libor Kos**

se sídlem: Horní Čermná 5, 561 56 Horní Čermná  
IČ: 40156770 DIČ:  
kontakt: Libor Kos, mobil: 737906322, e-mail: libor.kos@email.cz

**Michlovský stavební s.r.o.**

se sídlem: Salaš 99, 76351 Zlín  
IČ: 27714080 DIČ: CZ 27714080  
kontakt: STŘEDSKO HRADEC KRÁLOVÉ:  
Aleš Klimt, mobil: 602482988, e-mail: klimt@michlovsky.cz  
Jiří Kladivo, mobil: 602 483 021, e-mail: kladivo@michlovsky.cz  
Vítězslav Škrabal, mobil: 725 277 773, e-mail: skrabal@michlovsky.cz

**Milan Šulc**

se sídlem: Jamné nad Orlicí 190, PSČ: 561 65  
IČ: 73655678 DIČ:  
kontakt: Ing. Milan Šulc, mobil: 602482975, e-mail: sulcmilan@seznam.cz

**SECURITY PARTNER, s.r.o.**

se sídlem: Na Plácku 1330, Kostelec nad Orlicí  
IČ: 48152871 DIČ: CZ48152871  
kontakt: Ing. Roland Ságner, mobil: 777778256, e-mail: sagner@xkomfort.cz

**STARMON s.r.o.**

se sídlem: Průmyslová 1880, 565 01 Choceň  
IČ: 49285751 DIČ: CZ49285751  
kontakt: Marek Bedrníček, mobil: 605003042, e-mail: bedrnicek@starmon.cz

**SUPTel a.s.**

se sídlem: Hřbitovní 1322/15, 312 16 Plzeň  
IČ: 25229397 DIČ: CZ25229397  
kontakt: Vlastimil Koudelka, mobil: 725277777, e-mail: koudelka@suptel.cz

Číslo jednací: 734069/20

Číslo žádosti: 0120 876 998

**Telsit s.r.o.**

se sídlem: K Dolíkám 125, 503 11 Hradec Králové 15

IČ: 62025384

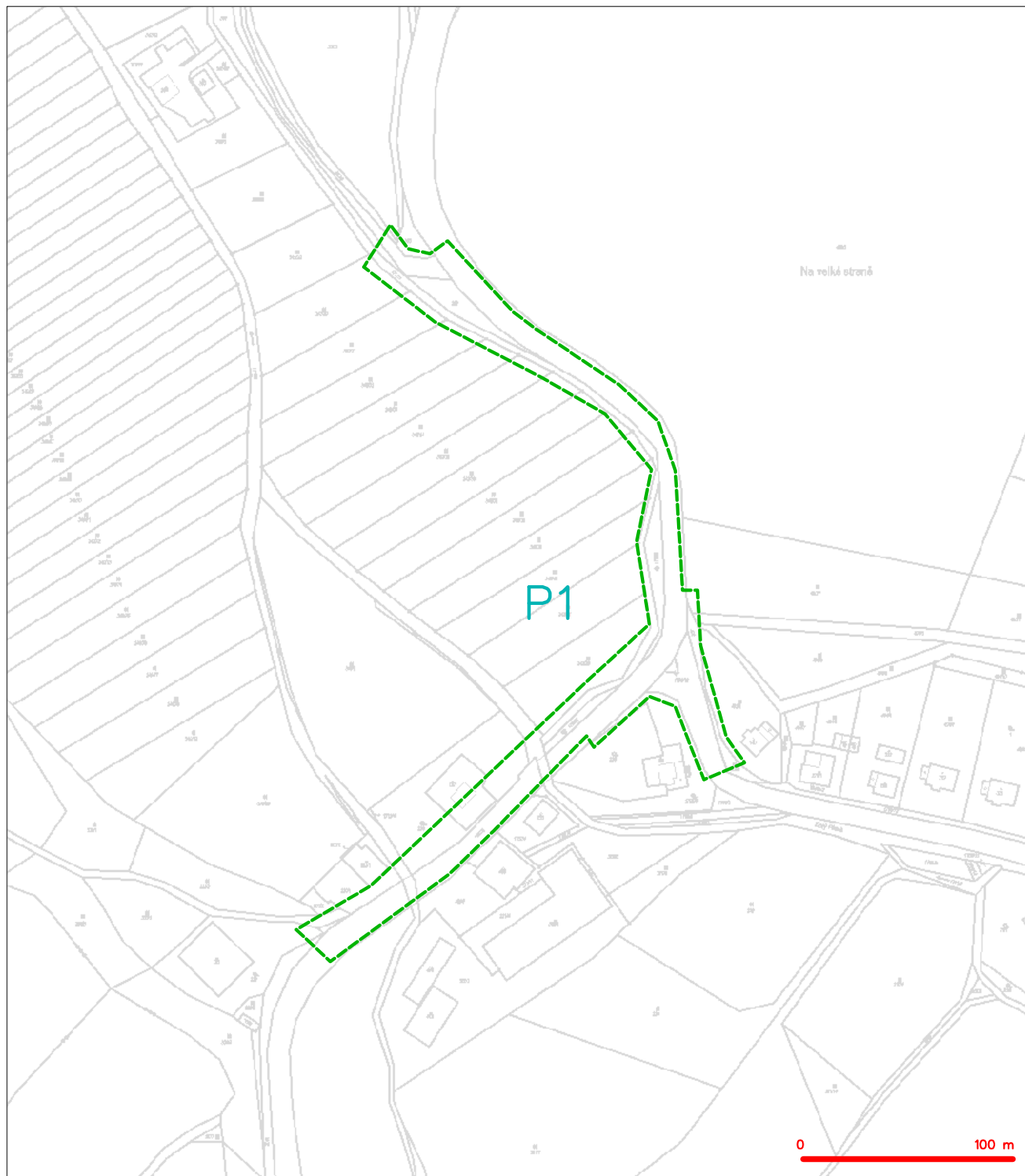
DIČ: CZ62025384

kontakt: Petr Novák, mobil: 603592292, e-mail: novak@telsit.cz

Miroslav Kodrle, mobil: 603593934, e-mail: kodrle@telsit.cz



# SITUAČNÍ VÝKRES - ZÁJMOVÉ ÚZEMÍ

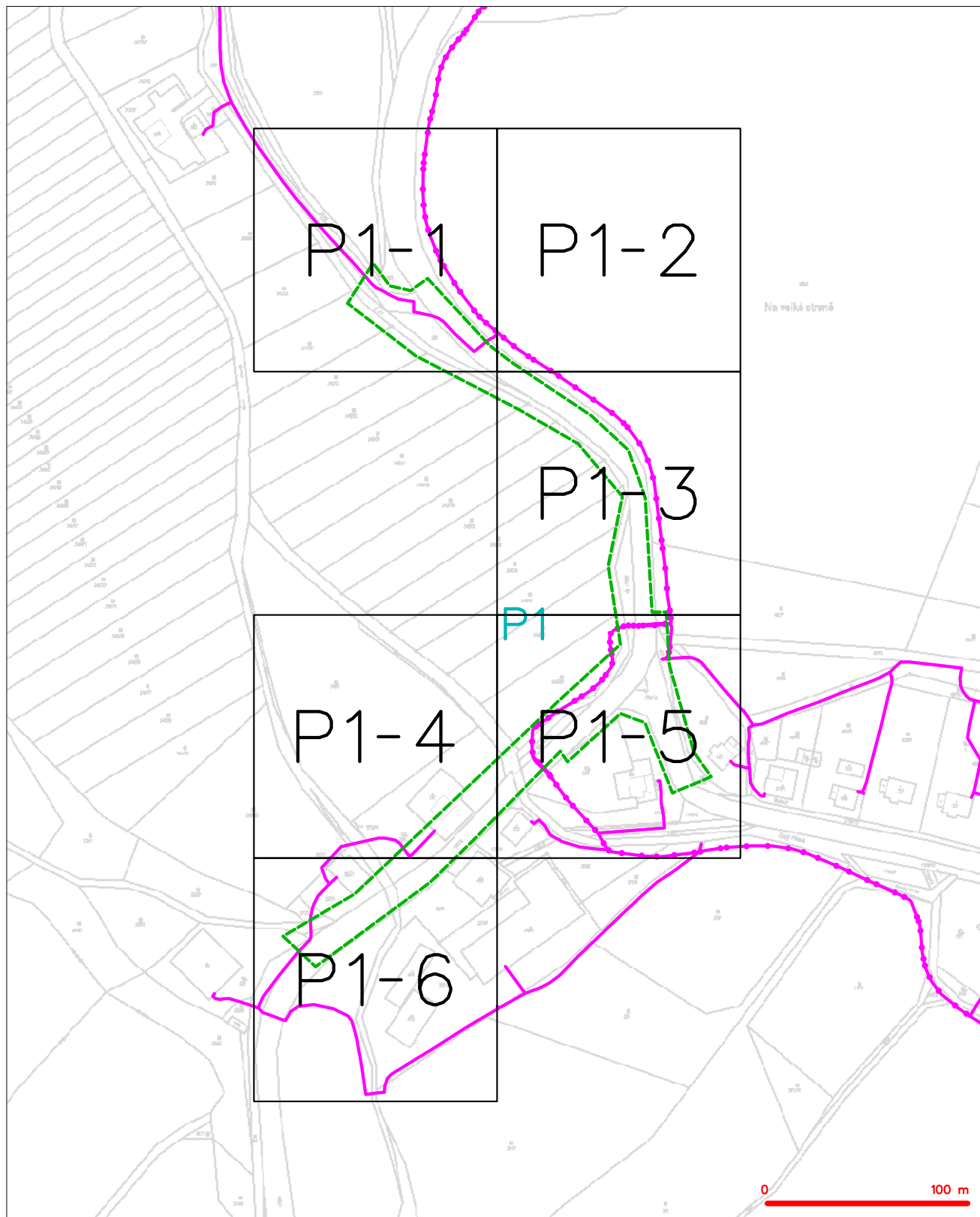


## LEGENDA

--- hranice zájmového území k vyjádření

*Kaš*  
 CETIN a.s.  
 Českomoravská 2510/19, Libeň  
 190 00 Praha 9  
 DIČ: CZ04084063  
 102

















# SITUAČNÍ VÝKRES - POLYGON 1



## LEGENDA

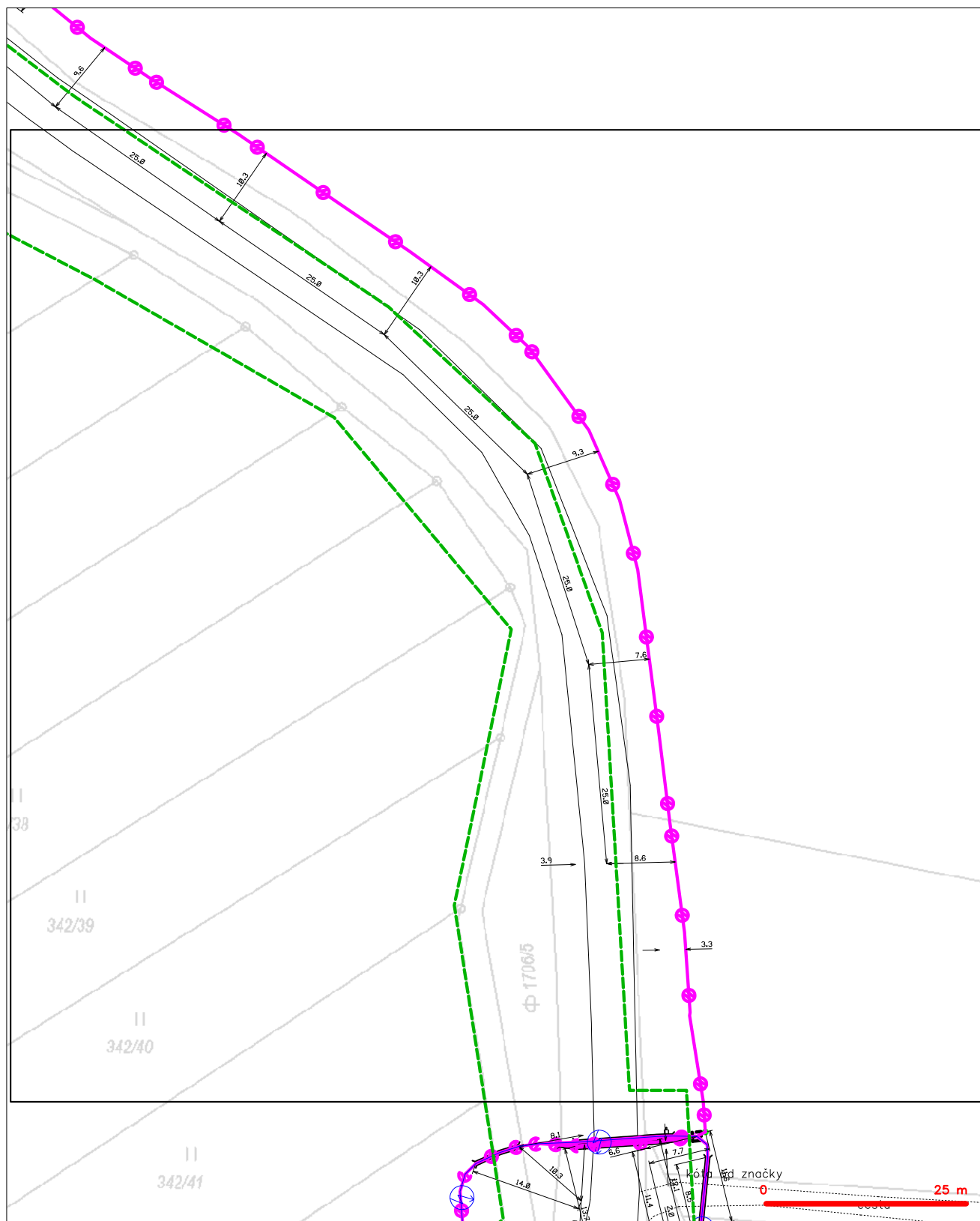
- |  |  |  |  |
|--|--|--|--|
|  | hranice zájmového území k vyjádření  |  | nezaměřený průběh optického kabelu, HDPE trubky nebo soustředěný optický a metalický kabel |
|  | NN přípojka, území s NN přípojkou CETIN  |  | radiové síť, ochranné pásmo radiové sítě   |
|  | zaměřený průběh metalického kabelu   |  | nadzemní síť   |
|  | zaměřený průběh optického kabelu, HDPE trubky nebo soustředěný optický a metalický kabel |  | nepřevozované síť  |
|  | nezaměřený průběh metalického kabelu   |  | podzemní síť cizí  |
|  | nadzemní síť cizí  |  | síť s NN   |

## LEGENDA

- |   |   |   |   |
|---|---|---|---|
|  | hranice zdímového území k vyzdvoření          |  | nezaměřený průběh optického kabelu, HDPE trubky |
|  | NN přípojnka, území s NN přípojnou ČEZTN      |  | nebo součástí optického a metalického kabelu    |
|  | zaměřený průběh metalického kabelu            |  | radiové síť, ochranné pásmo radiové síť         |
|  | zaměřený průběh optického kabelu, HDPE trubky |  | nezaměřená síť                                  |
|  | nebo součástí optického a metalického kabelu  |  | nepraznovázaná síť                              |
|  | nezaměřený průběh metalického kabelu          |  | koaxiální, kabelovod                            |
|  | nezaměřená síť čizí                           |  | podzemní síť čizí                               |
|  | podzemní síť čizí                             |  | síť s NN  |

31

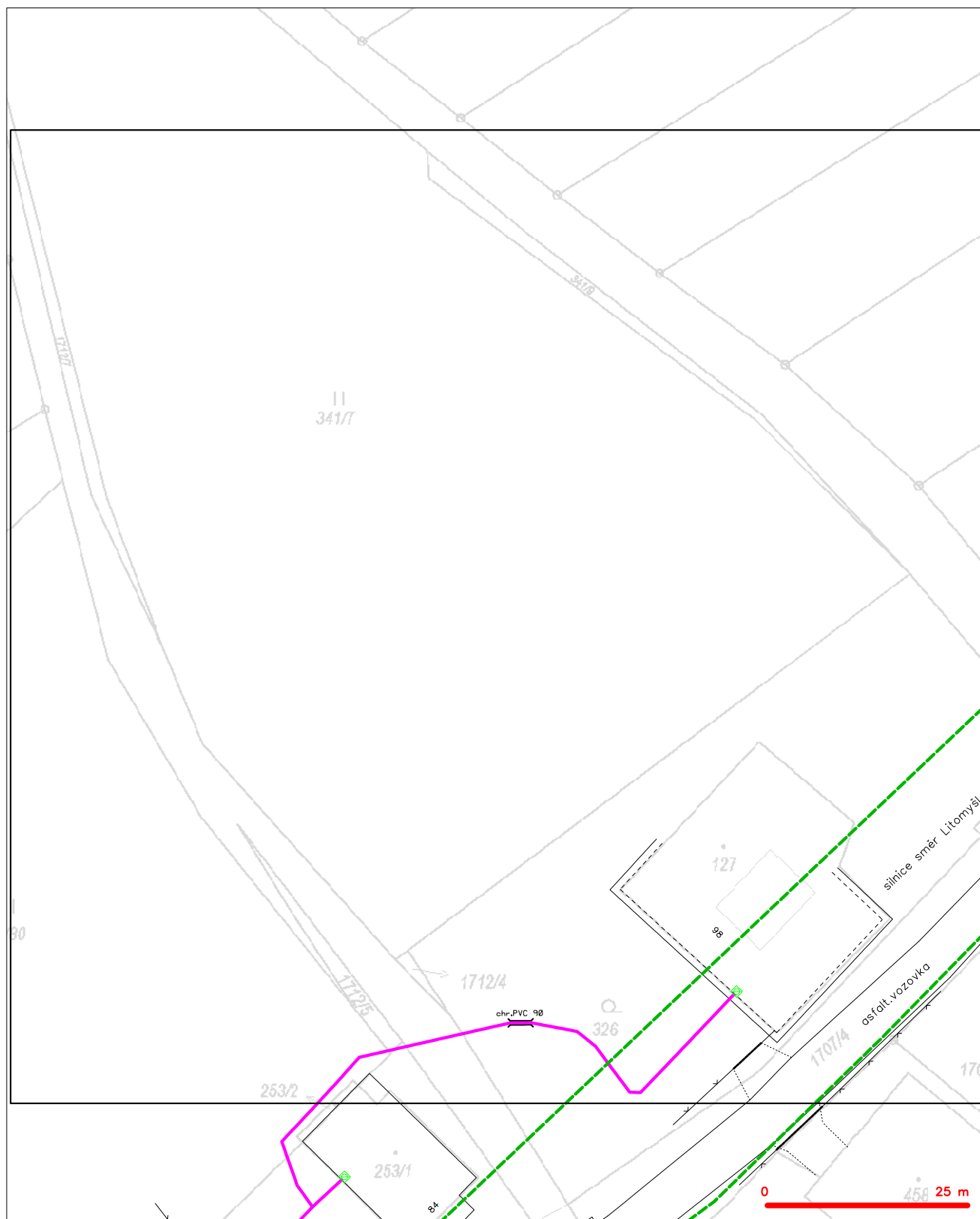
SITUAČNÍ VÝKRES - POLYGON 1, list kladu P1-3



## LEGENDA

- |  |  |  |  |
|--|--|--|--|
|  | hranice zdírného území k vyjádření               |  | nezaměřený přírůstek optického kabelu, HDPE trubky |
|  | NN přípojnka, území s NN přípojnou ČETIN         |  | nebo součástí optického a metalického kabelu       |
|  | zaměřený přírůstek metalického kabelu            |  | radiativní síle, ochranné pásmo radiativní síle    |
|  | zaměřený přírůstek optického kabelu, HDPE trubky |  | podzemní síle                                      |
|  | nebo součástí optického a metalického kabelu     |  | neprovazované síle                                 |
|  | nezaměřený přírůstek metalického kabelu          |  | koaxiální, kabelovod                               |
|  | podzemní síle cizí                               |  | podzemní síle cizí                                 |
|  |  |  | síle s NN  |

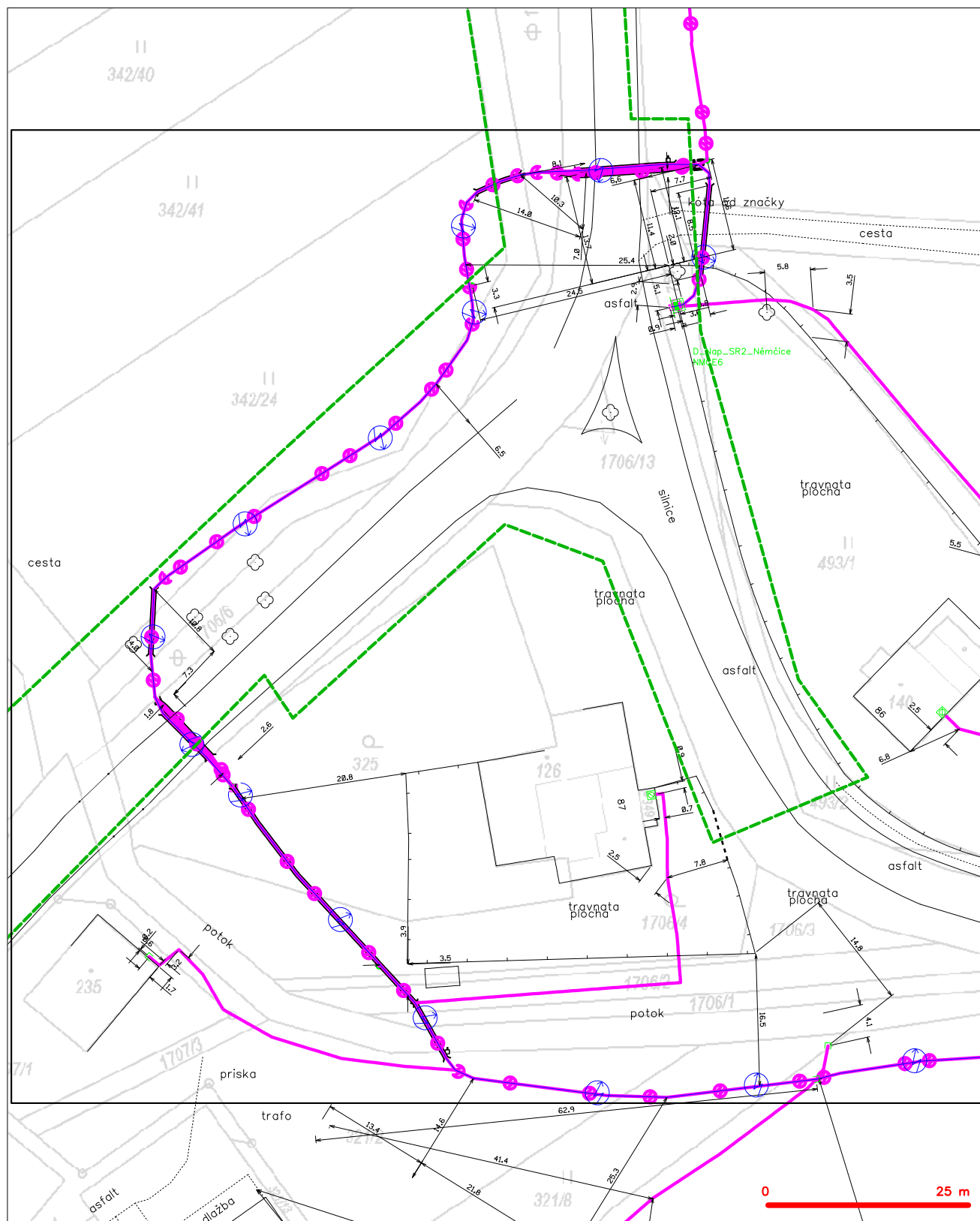
**SITUAČNÍ VÝKRES - POLYGON 1, list kladu P1-4**



**LEGENDA**

- |   |  |   |  |
|---|--|---|--|
| — | hranice zájmového území k vyjádření  | — | nezaměřený průběh optického kabelu, HDPE trubky nebo spolek optického a metalického kabelu |
| — | NV přípojka, území s NV přípojkou CETIN  | — | radiové síť, ochranné pásmo radiové sítě   |
| — | zaměřený průběh metalického kabelu   | — | nadzemní síť   |
| — | zaměřený průběh optického kabelu, HDPE trubky nebo spolek optického a metalického kabelu | — | neprovozovaná síť  |
| — | nezaměřený průběh metalického kabelu   | — | podzemní síť cizí  |
| — | nadzemní síť cizí  | — | síť s NV   |

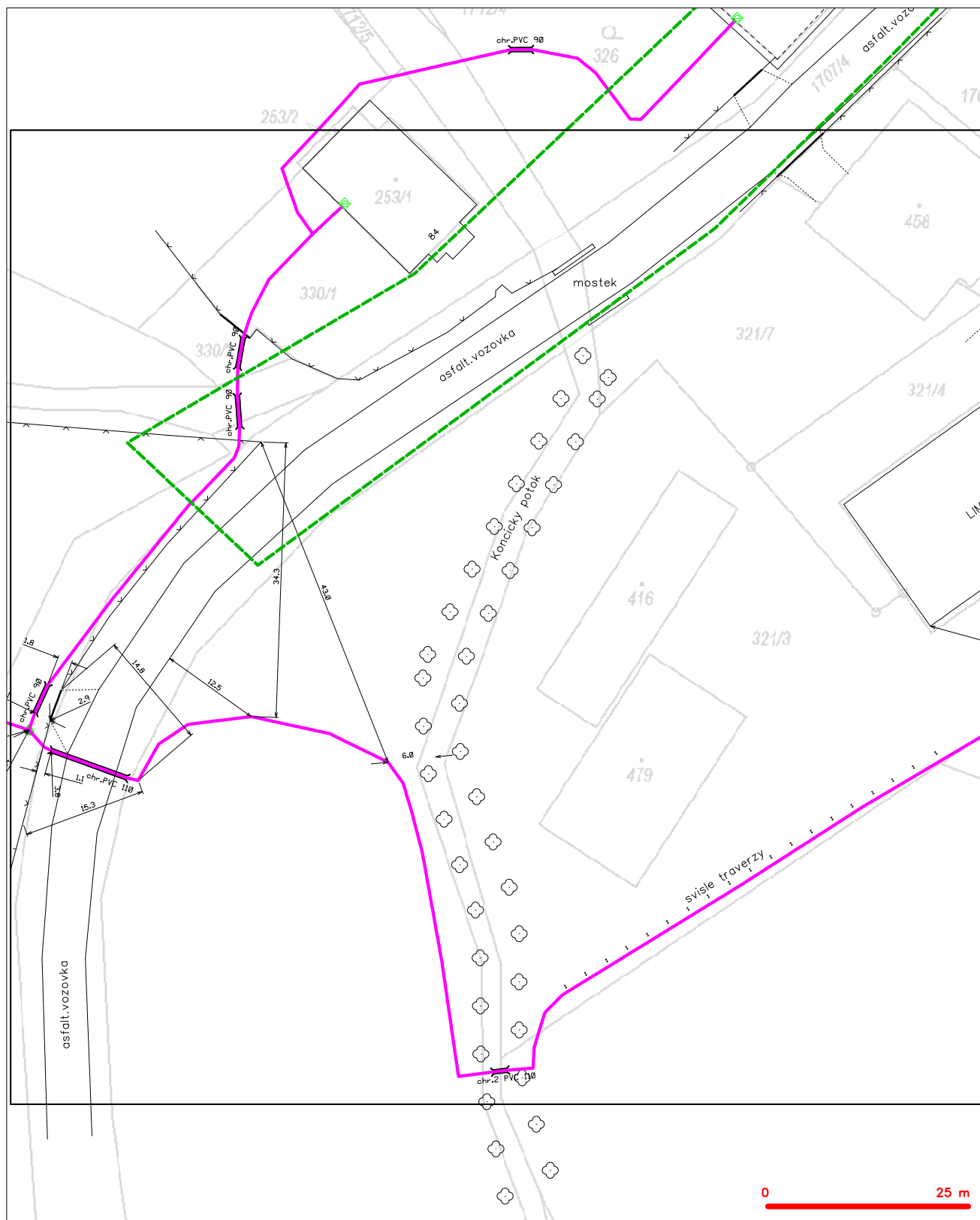
**SITUAČNÍ VÝKRES - POLYGON 1, list kladu P1-5**



**LEGENDA**

- |  |  |
|--|--|
| — hranice zájmového území k vyjádření  | — nezaměřený průběh optického kabelu, HDPE trubky nebo svazek optického a metalického kabelu |
| — NN přípojka, území s NN přípojkou CETIN  | — radiové sítě, ochranné pásmo radiové sítě  |
| — zaměřený průběh metalického kabelu   | — nadzemní sítě  |
| — zaměřený průběh optického kabelu, HDPE trubky nebo svazek optického a metalického kabelu | — naprovozané sítě   |
| — nezaměřený průběh metalického kabelu   | — podzemní sítě cizí   |
| — podzemní sítě cizí   | — sítě s NN  |

**SITUAČNÍ VÝKRES - POLYGON 1, list kladu P1-6**



**LEGENDA**

- |   |  |   |  |
|---|--|---|--|
| — | hranice zájmového území k vyjádření              | — | nezaměřený průběh optického kabelu, HDPE trubky  |
| — | NV přípojka, území s NV přípojkou CETIN          | — | nezaměřený průběh optického a metalického kabelu |
| — | zaměřený průběh metalického kabelu               | — | radiové sítě, ochranné pásmo radiové sítě        |
| — | zaměřený průběh optického kabelu, HDPE trubky    | — | podzemní sítě                                    |
| — | nezaměřený průběh optického a metalického kabelu | — | nepřevozované sítě                               |
| — | podzemní sítě cizí                               | — | podzemní sítě cizí                               |
| — | sítě s NV  | — | sítě s NV  |



MDS projekt s.r.o.  
Försterova 175  
56601 Vysoké Mýto

naše značka  
5002208301

vyřizuje  
Jaroslav Kápička

datum  
21.08.2020

Věc:

**Chodník podél silnice II/360 a III/36018**

K.ú. - p.č.: Němčice u České Třebové

Stavebník: MDS projekt s.r.o., Försterova 175, 56601 Vysoké Mýto

Účel stanoviska: Informace o výskytu sítí (formát PDF)

GasNet, s.r.o., jako provozovatel distribuční soustavy (PDS) a technické infrastruktury, zastoupený GridServices, s.r.o., vydává toto stanovisko:

V zájmovém území vyznačeném v příloze tohoto stanoviska, nejsou umístěna žádná provozovaná plynárenská zařízení a plynovodní přípojky ve vlastnictví nebo správě GasNet, s.r.o.. Mohou se zde nacházet plynárenská zařízení jiných vlastníků či správců, případně i dlouhodobě nefunkční/neprovozovaná plynárenská zařízení bez dostupných informací o jejich poloze a vlastnictví.

V rozsahu území vyznačeného v příloze souhlasíme s povolením stavby dle zákona 183/2006 Sb. ve znění pozdějších předpisů např. s vydáním územního rozhodnutí, zjednodušeným územním řízením, vydáním územního souhlasu, uzavřením veřejnoprávní smlouvy, ohlášením, stavebním povolením, veřejnoprávní smlouvou o provedení stavby nebo oznámením stavebního záměru s certifikátem autorizovaného inspektora. V případě uzavření veřejnoprávní smlouvy nebude GasNet, s.r.o. ani GridServices, s.r.o., jako zmocněnec GasNet, s.r.o., účastníkem územního ani stavebního řízení a nebudou uvedeni ve třetích osobách veřejnoprávní smlouvy.

Platí pouze pro území vyznačené v příloze tohoto stanoviska a to 24 měsíců ode dne jeho vydání.

Stanovisko bylo vygenerováno na základě vaší žádosti automaticky.

V případě dotčení pozemku v majetku společnosti GasNet, s.r.o. je třeba dále projednat smluvní vztah k tomuto pozemku.

Kontakt na projednání naleznete na adrese [www.gasnet.cz/cs/kontaktni-system/](http://www.gasnet.cz/cs/kontaktni-system/), činnost "Smluvní vztahy - pozemky a budovy plynárenských zařízení", případně na NONSTOP zákaznické lince 800 11 33 55.

GridServices, s.r.o.

Plynárenská 499/1

Zábrdovice

602 00 Brno

T +420532221111

F +420545578571

E [info@gridservices.cz](mailto:info@gridservices.cz)

I [www.gridservices.cz](http://www.gridservices.cz)

IČ: 27935311

DIČ: CZ27935311

Zapsán do obchodního rejstříku:

Krajský soud v Brně

oddíl C, vložka 57165

26.07.2007

Bankovní spojení:  
Československá obchodní banka,  
a.s.

Číslo účtu: 17837923

Kód banky: 0300

Za správnost a úplnost dokumentace předložené s žádostí včetně jejího souladu s platnými předpisy plně zodpovídá její zpracovatel. Stanovisko nenahrazuje případná další stanoviska k jiným částem stavby.

V případě další korespondence nebo jednání (např. změna stavby) uvádějte naši značku - 5002208301 a datum tohoto stanoviska. Kontakty jsou k dispozici na [www.gridservices.cz](http://www.gridservices.cz) nebo NONSTOP zákaznická linka 800 11 33 55.

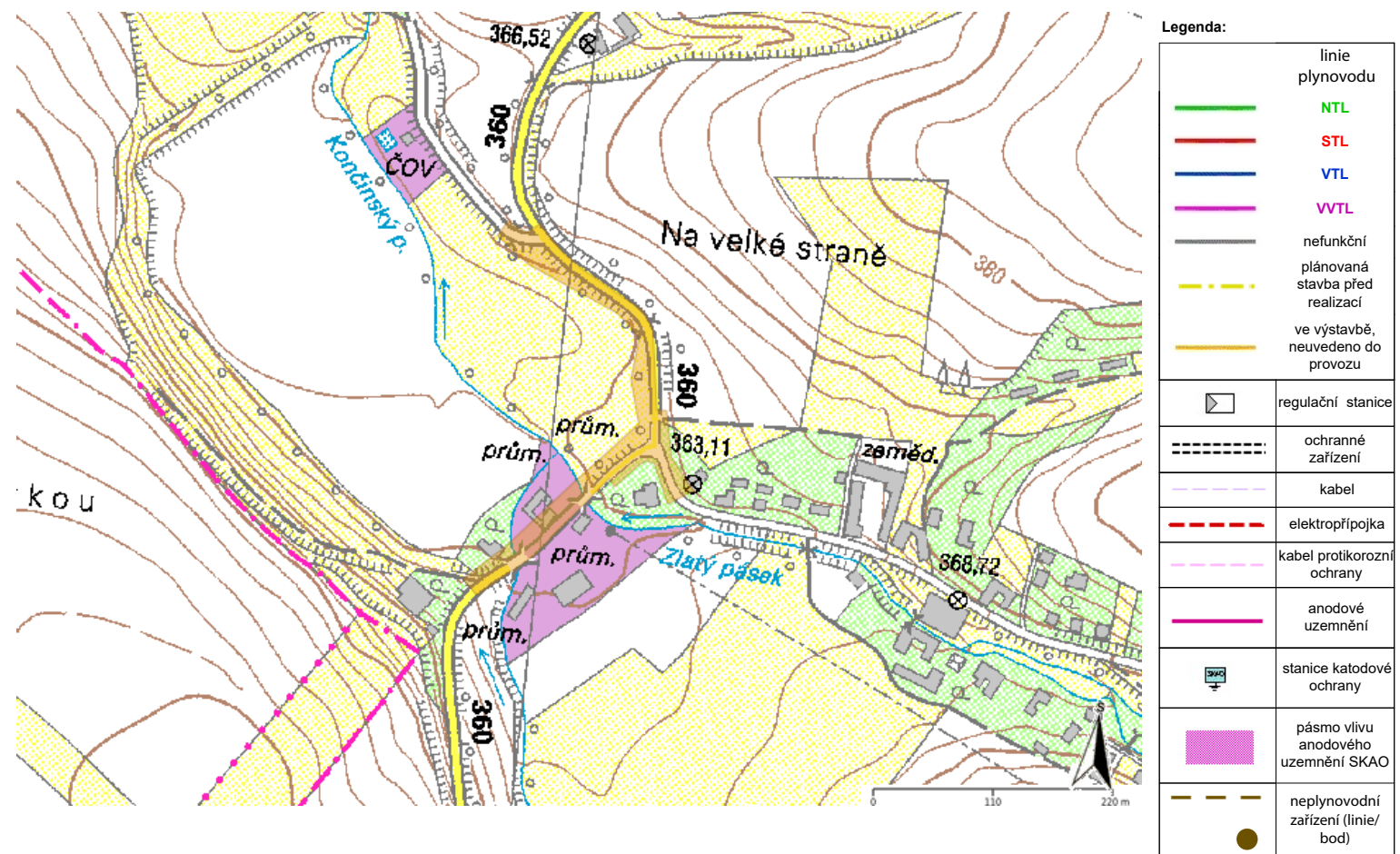


GasNet, s.r.o.  
zastoupená společností GridServices, s.r.o., IČ 279 35 311  
Jaroslav Kápička  
Vedoucí zpracování externích požadavků  
Odbor zpracování externích požadavků

Přílohy: Orientační zakres plynárenského zařízení

Příloha: Orientační zákres plynárenského zařízení. Tato příloha je nedílnou součástí stanoviska č. 5002208301 ze dne 21.08.2020.

Provozovatel DS: GasNet, s.r.o.; Stavebník: MDS projekt s.r.o., Försterova 175, 56601 Vysoké Mýto. K.ú.: Němčice u České Třebové.



Mgr. Veronika Mertová

---

Od: Michal Vebr <michal.vebr@ekobi.cz>  
Odesláno: úterý 1. září 2020 14:24  
Komu: 'Mgr. Veronika Mertová'  
Předmět: RE: žádost o vyjádření k existenci inženýrských sítí na akci: Chodník podél silnice II/360 a III/36018

Dobrý den,  
v požadované obci Němčice se nenachází žádné naše podzemní vedení v naší správě.  
Přeji pěkný den.  
Vebr Michal

---

From: Mgr. Veronika Mertová [mailto:mertova@mdsprojekt.cz]  
Sent: Tuesday, September 1, 2020 11:12 AM  
To: 'Michal Vebr' <michal.vebr@ekobi.cz>  
Subject: žádost o vyjádření k existenci inženýrských sítí na akci: Chodník podél silnice II/360 a III/36018



Dobrý den,  
naše projekční kancelář MDS projekt s.r.o. v současné době zpracovává projekt s názvem:  
Chodník podél silnice II/360 a III/36018  
Chtěli bychom Vás požádat o vyjádření, zda se v dotčeném prostoru vyznačeném na přiložené situaci nenacházejí  
zařízení ve Vaší správě. Pokud budou Vaše zařízení dotčena,  
poprosíme Vás o informativní zakreslení.  
Pokud máte k dispozici pro dané zájmové území trasu podzemních vedení v digitální formě, žádáme Vás o její  
předání současně s vyjádřením.

Předem moc děkujeme za spolupráci.

S pozdravem a přáním hezkého dne,  
Mgr. Veronika Mertová

MDS PROJEKT s.r.o.  
Försterova č.p. 175  
566 01 Vysoké Myto

tel: +420 465 322 451  
mob: +420 722 940 132  
e-mail: [mertova@mdsprojekt.cz](mailto:mertova@mdsprojekt.cz)

IČO: 274 87 938  
DIČ: CZ 274 87 938

[www.mdsprojekt.cz](http://www.mdsprojekt.cz)



MDS projekt s.r.o.  
Mgr. Veronika Mertová  
Försterova 175  
566 01 Vysoké Mýto

Naše značka:  
7770/20/OVP/N

Datum:  
21.8.2020

Toto vyjádření je vydáváno ve smyslu zákona č. 458/2000 Sb. a zákona č. 183/2006 Sb.,  
má platnost 2 roky od data jeho vydání.

Věc: Chodník podél silnice II/360 a III/36018

okres: Svitavy  
k.ú.: Němčice u České Třebové

**NEZASAHUJE do bezpečnostního pásma VTL plynovodu a ochranného pásma  
telekomunikačního vedení NET4GAS, s.r.o.**

V další korespondenci uvádějte vždy číslo našeho vyjádření.

**NET4GAS, s.r.o.**  
Na Hřebenech II 1718/8, P.O.BOX 22  
140 21 Praha 4 - Nusle  
IČ: 27260364  
DIČ: CZ27260364 (43)

Aleš Novák  
Manažer, Dokumentace soustavy

Žádosti o vyjádření k VTL plynovodům a telekomunikačnímu vedení NET4GAS, s.r.o. zasílejte pomocí  
elektronické podatelny: [www.net4gas.cz](http://www.net4gas.cz) (Přepavní soustava - Žádost o vyjádření).

**Příloha k vyjádření: 7770/20/OVP/N**

### **Seznam souřadnic předmětu vyjádření:**

Souřadnice jsou uvedeny v souřadnicovém systému jednotné trigonometrické sítě katastrální (S-JTSK).

#### **Polygon č. 1 / 1**

<b>Y [m]</b>	<b>X [m]</b>
609801.797	1081210.692
609787.051	1081190.514
609762.215	1081190.514
609714.872	1081241.737
609657.440	1081284.423
609644.246	1081396.959
609628.724	1081438.093
609641.142	1081455.943
609655.888	1081420.242
609675.291	1081417.138
609688.485	1081434.212
609766.096	1081497.853
609819.647	1081540.540
609829.737	1081525.017
609802.573	1081506.391
609678.395	1081383.765
609676.843	1081320.124
609692.365	1081285.975



MDS projekt s.r.o.  
Veronika Mertová Mgr.  
Försterova 175  
56601 Vysoké Mýto

Váš dopis značka / ze dne	Naše značka	Vyřizuje / linka	Místo odeslání / dne
2020313714/ 21.8.2020	0000026709	Behinová / 251 618 458	Praha / 21.8.2020

### Vyjádření k existenci sítí

vydané podle § 161 zákona č. 183/2006 Sb., o územním plánování a stavebním řádu (stavební zákon)

**Název akce:** Chodník podél silnice II/360 a III/36018

**Důvod žádosti:** Existence sítí

Vážený pane/ Vážená paní,

na základě Vaší žádosti Vám sdělujeme, že v místě uvažované stavby (definované polygonem zakresleným v žádosti, která je nedílnou přílohou tohoto vyjádření) se **nenachází** žádné elektrické zařízení v majetku provozovatele přenosové soustavy ČEPS, a.s., ani jeho ochranné pásmo. Z hlediska rozvojových zájmů společnosti ČEPS, a.s. **bez připomínek**.

Toto vyjádření vydala společnost HRDLIČKA, spol. s r.o. v zastoupení společnosti ČEPS, a.s. dne 21.8.2020. Vyjádření má platnost 12 měsíců od data vydání.



Elektronicky podepsal(a) Hrdlička spol.s r.o.  
Datum: 21.8.2020 12:03:31 CEST

V případě dotazů kontaktujte zákaznické centrum společnosti HRDLIČKA, spol. s r.o.:

Zákaznické centrum služeb MAWIS

e-mail: [info@mawis.eu](mailto:info@mawis.eu)

tel.: +420 251 618 458

Příloha: Žádost o vyjádření č. 2020313714

*Společnost HRDLIČKA, spol. s r.o. je pověřena společností ČEPS, a.s. k vydávání vyjádření k existenci sítí jejím jménem v oblastech, které jsou mimo zájmové území ČEPS, a.s. mandátní smlouvou číslo 1800002353 ze dne 9.12.2011 a plnou mocí ze dne 09.11.2017. Tato vyjádření mají platnost originálu a jsou v elektronické formě opatřena elektronickou značkou vydavatele.*

*Žádost o vyjádření k existenci sítí v majetku ČEPS, a.s. je možné podat elektronicky prostřednictvím služby UtilityReport ze stránek [www.ceps.cz](http://www.ceps.cz)*

**Žadatel:**  
MDS projekt s.r.o.  
Mertová Veronika Mgr.  
Försterova 175  
56601 Vysoké Mýto  
IČO: 27487938

**Evid. číslo žádosti:** 2020313714  
**Evid. číslo subjektu:** 0000026709

ČEPS, a.s.  
Elektrárenská 774/2  
101 52 Praha 10

Žádám Vás o vyjádření k technické infrastruktuře z důvodu:  
**Existence sítí**

**Název akce:**  
Chodník podél silnice II/360 a III/36018

**Výška stavby (m):** 0

**Vybraný způsob doručení vyjádření:** poštou

**Žádost vytvořena:** 21.08.2020

S pozdravem

Mertová Veronika Mgr.

Telefon: | Mobil: +420722940132 | E-mail: mertova@mdsprojekt.cz

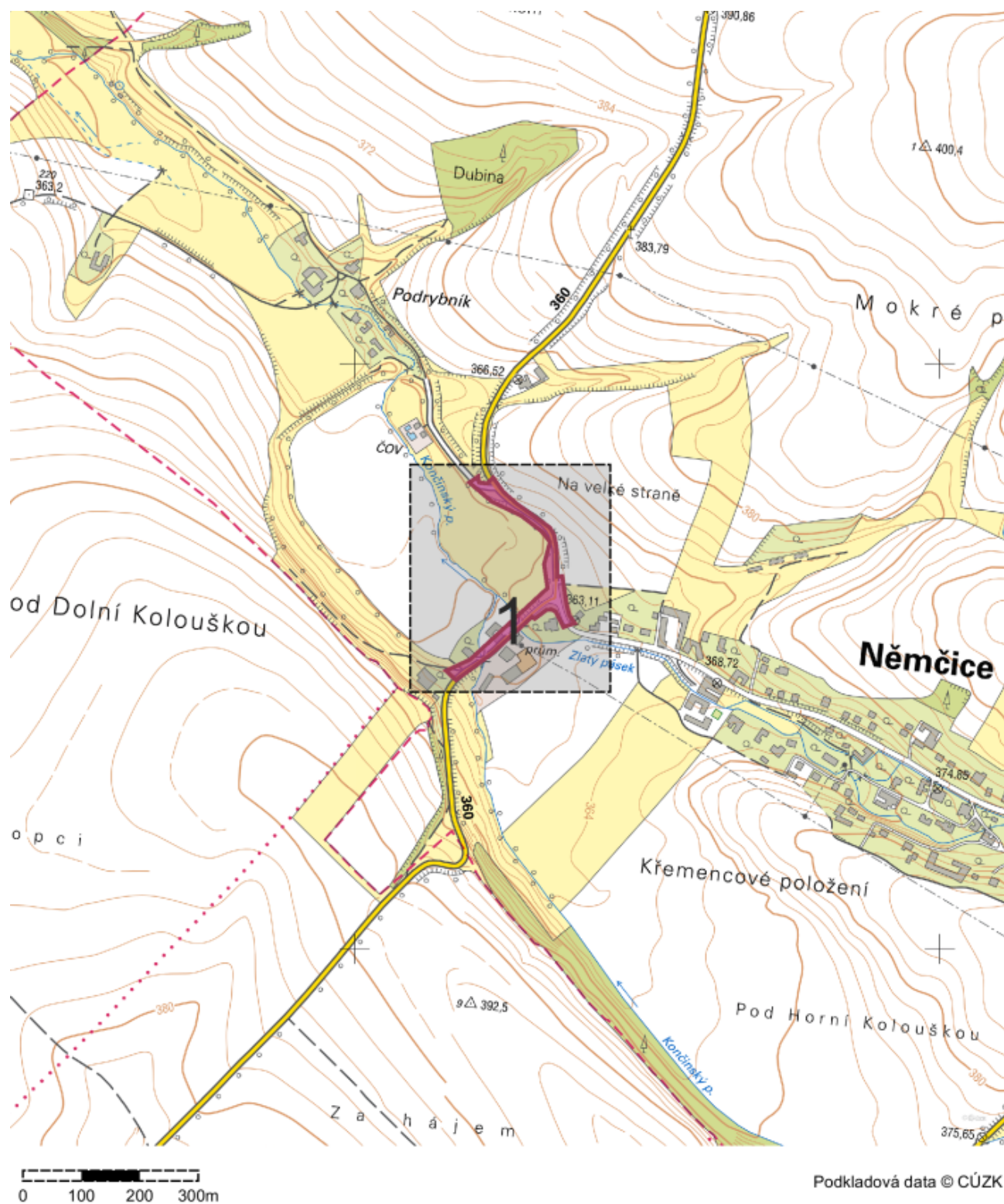
Evid. č. žádosti: 2020313714

Pořadové číslo polygonu: 1

Katastrální území: Němčice u České Třebové (Svitavy) 703001

Popis polygonu:

### Polygon 1 - Mapa širších vztahů



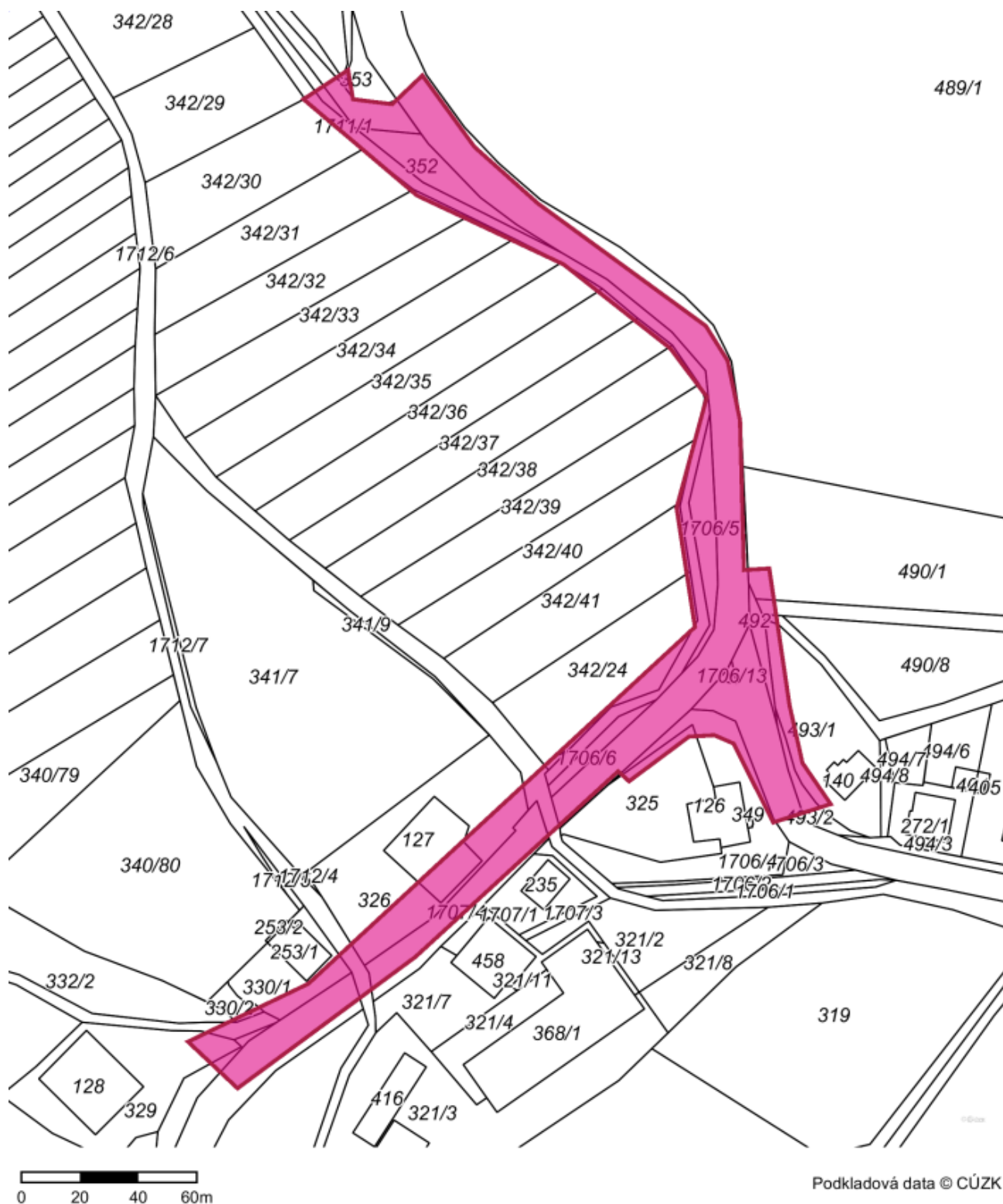
Evid. č. žádosti: 2020313714

Pořadové číslo polygonu: 1

Katastrální území: Němčice u České Třebové (Svitavy) 703001

Popis polygonu:

### Polygon 1 - Detail



Výpis parcel má pouze informativní charakter. **Vyjádření prosím vydávejte k zájmovému území zakreslenému žadatelem.**

Výpis byl vytvořen automaticky průnikem zakresleného zájmového území a geometrií parcel katastru nemovitostí bez odsouhlasení žadatele. Data jsou čerpána z veřejné databáze RÚIAN a seznam parcel je aktuální k datu vygenerování žádosti.

## Informace o zájmovém území č.: 1

### Seznam dotčených parcel

k. ú.: 1

Ve všech dotčených k. ú. proběhla kompletní digitalizace

### Němčice u České Třebové (703001)

parcely: 45

<u>127</u>	<u>325</u>	<u>326</u>	<u>329</u>	<u>330/1</u>
<u>330/2</u>	<u>332/2</u>	<u>342/24</u>	<u>342/30</u>	<u>342/31</u>
<u>342/32</u>	<u>342/33</u>	<u>342/34</u>	<u>342/35</u>	<u>342/36</u>
<u>342/37</u>	<u>342/38</u>	<u>342/39</u>	<u>342/40</u>	<u>342/41</u>
<u>347</u>	<u>352</u>	<u>353</u>	<u>357/1</u>	<u>357/2</u>
<u>490/1</u>	<u>490/2</u>	<u>490/3</u>	<u>492</u>	<u>493/1</u>
<u>493/2</u>	<u>1579/1</u>	<u>1579/9</u>	<u>1599</u>	<u>1602</u>
<u>1603/1</u>	<u>1706/4</u>	<u>1706/5</u>	<u>1706/6</u>	<u>1706/7</u>
<u>1706/13</u>	<u>1707/4</u>	<u>1711/1</u>	<u>1712/6</u>	<u>1713/1</u>



MDS Projekt s.r.o.  
Vysoké Mýto  
Försterova 175  
56601 Vysoké Mýto

Váš dopis značky / ze dne	Naše značka	Vyřizuje	Místo odeslání / dne
/ 21.08.2020	UPTS/OS/253637/2020	Simona Hulíková	Praha / 21.08.2020

**Věc: Vyjádření k existenci podzemních sítí spol. České Radiokomunikace, a.s.**

Účel: Existence sítí

**Akce: Chodník podél silnice II/360 a III/36018**

K Vaší žádosti o vyjádření k existenci sítí Vám sdělujeme, že ve Vámi vyznačeném/řešeném území nedojde ke styku s žádným podzemním vedením/zařízením v naší správě.

S pozdravem

Za správnost:

  
**České Radiokomunikace a.s.**  
Skokanská 2117/1  
169 00 Praha 6  
(53)

Simona Hulíková  
Specialista ochrany sítě

Příloha: Daňový doklad

**Platnost tohoto vyjádření je jeden rok od data vystavení, tj. do 21.08.2021**

PIN: 6185

Úhradu částky za vyjádření provedte na účet Českých Radiokomunikací, a.s. Číslo účtu Českých Radiokomunikací, a.s. vč. variabilního symbolu naleznete na přiloženém Zjednodušeném daňovém dokladu.

Žádost č. j. UPTS/OS/253637/2020

## Zájmové území



**Poznámka:** Upozorňujeme Vás, že toto stanovisko **NELZE** uplatnit pro umístění a provoz větrných elektráren.



Vyřizuje: Dundáček Petr

E-mail: petr.dundacek@t-mobile.cz

MDS Projekt s.r.o.  
Mgr. Veronika Mertová  
Försterova 175  
56601 Vysoké Mýto  
27487938

Naše značka: **E35593/20**

V Praze dne: **21.8.2020**

**Vyjádření a stanovení podmínek pro udělení souhlasu s umístěním stavby v ochranném pásmu sítě technické infrastruktury ( TI ) společnosti T-Mobile Czech Republic a.s.**

Vydané podle § 101 ZÁKONA Č. 127/2005 Sb., o elektronických komunikacích a o změně některých souvisejících zákonů ( zákon o elektronických komunikacích – dále jen ZEK ), ve znění pozdějších předpisů a §161 zákona č. 183/2006 Sb., o územním plánování a stavebním řádu ( stavební zákon) či dle dalších příslušných právních předpisů

**Věc: Chodník podél silnice II/360 a III/36018**

Stupeň: Jiný důvod

Na základě předložených projektových podkladů dáváme **souhlasné stanovisko k vydání Územního souhlasu / rozhodnutí (Stavebního povolení) a následně souhlas s realizací stavby.**

Dle předložených dokladů nedojde ke kolizi s technickou infrastrukturou společnosti **T-Mobile Czech Republic a.s.**

Toto stanovisko má platnost 1 rok.

Vydané stanovisko nelze prodloužit. Po uplynutí platnosti zadejte žádost o nové stanovisko.

**T-Mobile**  
T-Mobile Czech Republic a.s.  
Tomášova 2144/1  
148 00 Praha 4  
IČ 649 49 681, DIČ CZ64949681

.....  
Ochrana sítí  
Technologický úsek

**V případě doplňujících dotazů vždy uvádějte v „Předmětu“ e-mailu číslo jednací.**

Příloha č. 1

## Rekapitulace žádosti o vyjádření k existenci sítě elektronických komunikací

Číslo žádosti: **E35593/20**  
 Název stavby /akce: **Chodník podél silnice II/360 a III/36018**  
 Datum podání žádosti: **21.8.2020**  
 Důvod žádosti: **Jiný důvod**  
 Popis jiného důvodu žádosti: **existence sítí**  
 Poznámka:

### Žadatel

Firma / organizace: **MDS Projekt s.r.o.**  
 IČ: **27487938**  
 DIČ:  
 Kontaktní osoba: **Mgr. Veronika Mertová**  
 Adresa: **Försterova 175**  
 Město / obec: **Vysoké Mýto**  
 PSČ: **56601**  
 Stát: **27487938**  
 E-mail: **mertova@mdsprojekt.cz**  
 Telefonní číslo: **722940132**

### Stavebník

Firma / organizace: **MDS Projekt s.r.o.**  
 Kontaktní osoba: **Mgr. Veronika Mertová**  
 Adresa: **Försterova 175**  
 Město / obec: **Vysoké Mýto**  
 PSČ: **56601**  
 Stát: **27487938**  
 E-mail: **mertova@mdsprojekt.cz**  
 Telefonní číslo: **722940132**

### Stavba

Výška nad terénem (metry): **0 m**  
 Projektant: **DiS. Miloš Bednář**  
 Druh stavby: **Infrastruktura**  
 Hodnota projektu: **2 mil. Kč**  
 Měsíc zahájení stavby: **08/2020**  
 Měsíc ukončení stavby: **12/2020**

### Odeslání stanoviska

E-mail: **mertova@mdsprojekt.cz**

Příloha č. 2

## Situační plán

Zájmová oblast (zájmové oblasti) zadaná žadatelem



Geometrie zájmové oblasti (zájmových oblastí) žádosti ve formátu WKT a souřadnicovém systému S-JTSK. Zkopírováním textu lze geometrii zobrazit v jakémkoli softwaru podporujícím formát WKT.

POLYGON((-609803.121007066 -1081218.05973261,-609790.406445846 -1081194.53676586,-609785.664169423

-1081202.41533856,-609775.19478647 -1081204.16642913,-609763.443774248 -1081194.45850044,-609748.237121549

-1081216.26999157,-609725.135352576 -1081238.57771997,-609692.477368629 -1081258.66672203,-609664.651260627

-1081282.08271885,-609657.847466765 -1081297.54001828,-609655.067643614 -1081317.76851632,-609653.702118775

-1081362.78453159,-609645.147640578 -1081364.32122307,-609641.994867952 -1081410.697711,-609634.214536473

-1081433.03276034,-609627.429084408 -1081441.72003743,-609643.245073803 -1081451.36098091,-609653.322345222

-1081425.28817207,-609657.447740498 -1081417.09170311,-609664.725009652 -1081414.53754077,-609671.132143684

-1081418.07542219,-609696.826932508 -1081438.02090602,-609699.996045104 -1081433.4121512,-609743.641793286

-1081478.61685107,-609765.868996213 -1081500.49720976,-609824.329165683 -1081548.10630373,-609834.282083335

-1081531.32891324,-609802.986356269 -1081504.66139925,-609747.75927772 -1081451.2763498,-609699.284246536

-1081409.70606345,-609675.246449699 -1081382.03368169,-609677.869128023 -1081341.32454514,-609670.106882873

-1081301.39024989,-609691.25122749 -1081278.91475613,-609732.823181848 -1081251.83421317,-609733.014701179



-1081251.81279412,-609803.121007066 -1081218.05973261))





**MDS projekt s.r.o.**  
**Mgr. Veronika Mertová**  
**Försterova 175**  
**566 01 Vysoké Mýto - Vysoké Mýto-Město**

V Praze, 21.8.2020

Naše zn.: **200821-1200202521**

Věc: vyjádření k žádosti k akci "**Chodník podél silnice II/360 a III/36018**"

Sdělujeme Vám, že společnost Vodafone Czech Republic a.s., se sídlem Praha 5, náměstí Junkových 2, IČ: 25788001, zapsaná dne 13.8. 1999 v obchodním rejstříku vedeném Městským soudem v Praze pod spisovou značkou B.6064 na základě Vámi podané žádosti a předložené dokumentace ze dne **21.8.2020**, které jsou nedílnou součástí tohoto vyjádření,

#### **souhlasí s realizací projektu.**

Ve vámi zadaném zájmovém území a v uvedené výšce (výška stavby: 0 m, výška jeřábu: 0 m) se nenachází žádné podzemní ani nadzemní vedení naší společnosti.

Platnost vyjádření je **1 rok** od data vydání. Vyjádření je platné pouze v rámci předmětného projektu a pro důvod vydání vyjádření stanovený žadatelem v žádosti.

Vyjádření pozbývá platnosti uplynutím doby platnosti, změnou rozsahu zájmového území i změnou důvodu vydání vyjádření uvedeného v žádosti, to vše v závislosti na tom, která ze skutečností rozhodná pro pozbytí platnosti tohoto vyjádření nastane nejdříve. Po skončení platnosti si musíte podat novou žádost na adrese <https://www.zadostovyjadreni.cz/vodafone/>.

S pozdravem

v.z. Nora Hlásenská  
Vodafone Czech Republic a. s.  
náměstí Junkových 2808/2  
150 00 Praha 5

Tel.: 775012847  
E-mail: nora.hlasenska1@vodafone.com



**Seznam příloh/přiložených souborů:**  
Zadost\_200821-1200202521.pdf

Strana 1/1, vyjádření k žádosti č. 200821-1200202521

Vodafone Czech Republic a.s.  
Náměstí Junkových 2  
155 00 Praha 5

Vodafone péče o zákazníky: 800 77 00 77  
IČO: 25788001, DIČ: CZ25788001  
vodafone.cz

Společnost zapsaná v obchodním rejstříku vedeném Městským soudem v Praze, oddíl B, vložka 6064.





# Žádost o vyjádření k existenci sítí č. 200821-1200202521

## Identifikační údaje žadatele / stavebníka

Typ:	Právnícká osoba
IČO:	27487938
Firma:	MDS projekt s.r.o.
Titul:	Mgr.
Jméno:	Veronika
Příjmení:	Mertová
Telefon:	+420 722 940 132
E-mail:	mertova@mdsprojekt.cz

## Adresa sídla/bydliště

Ulice:	Försterova
Č.p. (č.ev.) / č.o.:	175
Obec:	Vysoké Mýto - Vysoké Mýto-Město
PSČ:	56601

## Důvod žádosti o vyjádření

Název stavby:	Chodník podél silnice II/360 a III/36018
Typ stavby:	Stavba výšky do 10 m nad zemí
Stupeň žádosti:	DÚR+DSP (Dokumentace pro společné územní rozhodnutí a stavební povolení)
Popis stavby / doplňující informace:	existence IS
Výška stavby:	0 m
Výška jeřábu:	0 m



## Zájmové území

Kresba 1:



Dotčené KÚ: Němčice u České Třebové (703001)

Datum: 21.8.2020

Zadáno: <https://www.zadostoviadreni.cz/vodafone/>

Informace podle zákona č. 127/2005 Sb., o elektronických komunikacích, nařízením 2016/679 o ochraně fyzických osob v souvislosti se zpracováním osobních údajů a o volném pohybu těchto údajů a o zrušení směrnice 95/46/ES (obecné nařízení o ochraně osobních údajů) a dalšími souvisejícími právními předpisy.

Společnost Position s.r.o., se sídlem Londýnská 665/45, 120 00 Praha 2, IČ 26422816, zapsaná v obchodním rejstříku vedeném Městským soudem v Praze, oddíl C, vložka 81053 („Position“) a společnost Vodafone Czech Republic s., se sídlem nám. Junkových 2808/2, 155 00 Praha 5, IČ 25788001, zapsaná v obchodním rejstříku vedeném Městským soudem v Praze, oddíl B, vložka 6064 („Vodafone“) Vás tímto informují, že shromážděné osobní údaje v rozsahu Vaše jméno, příjmení, bydliště, e-mailová adresa a telefonní číslo bude společnost Vodafone, jako správce, a společnost Position, jako zpracovatel, zpracovávat za účelem jejich použití při realizaci povinností v souvislosti se žádostí o stanovisko nebo vyjádření pro řízení podle zákona č. 183/2006 Sb., o územním plánování a stavebním řádu (stavební zákon), a to automatizovaným způsobem nebo v tištěné podobě s tím, že Vaše osobní údaje nebudou zpřístupněny jiným osobám.

Vaše osobní údaje poskytnete dobrovolně a tento souhlas můžete kdykoliv odvolat.

Podrobné informace o ochraně soukromí ve společnosti Vodafone, a to včetně uplatnění vašich práv subjektu údajů naleznete na webu <https://www.vodafone.cz/o-vodafone/ke-stazeni/ochrana-soukromi/>.



# KABELOVÁ TELEVIZE CZ s.r.o.

MDS PROJEKT s.r.o.  
Försterova č.p. 175  
566 01 Vysoké Mýto

VÁŠ DOPIS ZNAČKY /ZE DNE  
Dopis ze dne 1.9.2020

NAŠE ZNAČKA  
200923\_3-LK

VYŘIZUJE  
Kubíček Lukáš

V ČESKÉ TŘEBOVÉ DNE  
23.9.2020

V rámci stavby „**Chodník podél silnice II/360 a III/36018**“, dle Vaší žádosti se nenachází zařízení **sítí elektronických komunikací** (koaxiální kabely, ochranné trubky HDPE, optické kabely, rozvaděče) ve správě společnosti KABELOVÁ TELEVIZE CZ s.r.o.

KABELOVÁ TELEVIZE CZ s.r.o., souhlasí s provedením výše uvedené stavby a s vydáním povolení stavby. Platnost tohoto vyjádření je 18 měsíců. Souhlasíme s vydáním územního souhlasu.

Těšíme se další spolupráci  
S pozdravem

Ing. František Gloser  
tel. 731 517 542

KABELOVÁ TELEVIZE CZ s.r.o.

Ruská 8  
101 00 Praha 10  
DIČ: CZ48150029  
*Lukáš Kubíček*

**KABELOVÁ TELEVIZE CZ s.r.o.**, Praha 10, Ruská 8, PSČ:101 00

Provozovna: Nádražní 115,560 02 Česká Třebová, tel.: 848 800 858 e-mail:[info@ktcz.eu](mailto:info@ktcz.eu), [dispecink@ktcz.eu](mailto:dispecink@ktcz.eu)  
[www.ktcz.eu](http://www.ktcz.eu)

Sp.zn.: SZ MěÚ Litomyšl 025247/2021

Litomyšl, dne 19.5.2021

Č.j.: MěÚ Litomyšl 027952/2021

Vyřizuje: Bc. Lucie Nováčková, tel.+420 461 653 348

## ZÁVAZNÉ STANOVISKO

Odbor výstavby a územního plánování Městského úřadu Litomyšl, jako úřad územního plánování příslušný podle § 6 odst. 1 písm. e) zákona č. 183/2006 Sb., o územním plánování a stavebním řádu (stavební zákon), ve znění pozdějších předpisů (dále jen „stavební zákon“), a § 136 zákona č. 500/2004 Sb., správní řád, ve znění pozdějších předpisů (dále jen „správní řád“) po posouzení žádosti, kterou dne 10.5.2021 podal

**MDS projekt s.r.o., IČO 27487938, Försterova č.p. 175, 566 01 Vysoké Mýto-Město,**  
(dále jen „žadatel“), ve věci záměru

### Chodník podél silnice II/360 a III/36018

na pozemku parc. č. 326/3, 342/24, 342/38, 347, 352, 492, 493/2, 1579/1, 1579/9, 1706/5, 1706/6, 1706/7, 1706/13, 1707/4, 1711/1 v katastrálním území Němčice u České Třebové vydává podle § 96b stavebního zákona a § 136 a § 149 odst. 1 a 2 správního řádu toto závazné stanovisko:

#### záměr je přípustný

z hlediska souladu s politikou územního rozvoje a s územně plánovací dokumentací a z hlediska uplatňování cílů a úkolů územního plánování.

Záměr obsahuje:

- Jedná se o novostavbu 3 větví chodníků, o rekonstrukci jedné stávající větve chodníku v místě BUS zastávky „Němčice, odb.“ a o rekonstrukci přilehlé silnice III/36018 v délce 46 m.
- Základní příčné uspořádání komunikace je se šířkou jízdních pruhů 2 x 3,25 m s krajnicemi š. 0,5 m a se základním střežovitým příčným sklonem vozovky. Odvodnění povrchu komunikace je řešeno systémem podélných a příčných sklonů do přilehlého patního příkopu nebo podél obrub do stávajících uličních vpustí, které jsou vyústěny do přilehlého patního příkopu. Stávající chodník v místě BUS zastávky „Němčice, odb.“ je s povrchem z betonové dlažby a z frézovaného materiálu.
- Novostavby tří částí (větví) chodníků a rekonstrukce jedné části u BUS zastávky „Němčice, odb.“ v celkové délce 474,5 m, vedených podél silnice II/360 a III/36018 v západní okrajové části obce. Všechny větve jsou navrženy základní šířky 1,5 m, v nástupištích BUS zastávek a v úsecích navazujících na ně, šířky 1,70 m a v základním příčném sklonu 2,0% do vozovky nebo do přilehlé zeleně. Jednotlivé větve jsou navrženy v následujících délkách (délky jsou dány vytyčovacími osami větví):
  - o Větev „A“ - 73,5 m
  - o Větev „B“ - 324 m
  - o Větev „C“ - 38 m
  - o Větev „D“ - 39 mVětev „A a B“ jsou vedeny podél levé strany vozovky silnice II/360 dle jejího provozního staničení. Větev „C a D“ jsou vedeny podél obou stran vozovky silnice III/360 18.
- Směrově a výškově jsou trasy všech větví přizpůsobeny směrovému a výškovému vedení přilehlých komunikací II/360 a III/36018.

**Odůvodnění:**

Záměr byl dne 10.5.2021 předložen orgánu územního plánování k vydání závazného stanoviska.

Úřad územního plánování přezkoumal záměr podle § 96b odst. 3 stavebního zákona a shledal, že je přípustný z hlediska souladu s politikou územního rozvoje a územně plánovací dokumentací a z hlediska uplatňování cílů a úkolů územního plánování.

**Soulad záměru s politikou územního rozvoje** (Politika územního rozvoje (schválena dne 20.7.2009) včetně její Aktualizace č. 1, 2, 3 a 5 (schválené dne 15.4.2015, dne 2.9.2019, dne 2.9.2019 a dne 17.8.2020)):

Záměr dle předložené projektové dokumentace byl posouzen z hlediska platné Politika územního rozvoje České republiky; žádná omezení z tohoto dokumentu pro tento záměr nevyplynou.

**Soulad záměru se zásadami územního rozvoje** (Zásady územního rozvoje Pardubického kraje (nabyly účinnosti 15.6.2010) včetně jejich Aktualizace č. 1, 2 a 3 (nabyly účinnosti dne 7.10.2014, 5.7.2019 a 12.9.2020)):

Záměr dle předložené projektové dokumentace byl posouzen z hlediska platných Zásad územního rozvoje Pardubického kraje; žádná omezení z tohoto dokumentu pro tento záměr nevyplynou.

#### **Soulad záměru s územním plánem:**

Záměr se dle platného územního plánu Němčice vydaný formou opatření obecné povahy č. 1/2010, který nabyt účinnosti 14.5.2010 a jeho změně č. 1 vydané formou opatření obecné povahy č. 1/2016, která nabyt účinnosti 8.10.2016 nachází v nezastavěném území, zastavěném území a je umístěn do funkční plochy s označením „plochy smíšené obytné venkovské“. Jedná se o plochu, jejímž hlavním využitím je bydlení, rodinná rekreace. Záměr je umístěn do funkční plochy s označením „plochy občanského vybavení – veřejná infrastruktura, komerční využití, (malá a střední), tělovýchovná a sportovní zařízení“. Jedná se o plochu, jejímž hlavním využitím je občanské vybavení (veřejná správa, zdravotní služby, sociální služby, péče o rodinu, kultura, obchod, služby, ubytování, stravování, tělovýchova a sport). Záměr je umístěn do funkční plochy s označením „plocha dopravní infrastruktury a technická infrastruktura“. Jedná se o plochu, jejímž hlavním využitím je přeprava osob, nákladů; zařízení pro dopravu v klidu; přeprava energetických médií, informací; zásobování vodou, zneškodňování odpadních vod, zařízení pro vodní hospodářství; nakládání s odpady.

Dále jsou stanoveny tyto podmínky pro využití ploch s rozdílným způsobem využití: vše, co není uvedeno jako využití HLAVNÍ, PŘÍPUSTNÉ, popřípadě PODMÍNĚNĚ PŘÍPUSTNÉ využití, je NEPŘÍPUSTNÉ s výjimkou dopravní a technické infrastruktury, včetně ploch pro parkování v míře nezbytné pro zajištění hlavního, přípustného, resp. podmíněně přípustného využití funkčních ploch zastavěného území a zastavitelných ploch a dále ploch veřejných prostranství, tělovýchovy a sportu, zlepšujících životní prostředí těchto ploch.

Dopravní a technická infrastruktura je přípustná ve všech plochách.

#### **Soulad navrhovaného záměru s cíli a úkoly územního plánování:**

Úřad územního plánování posuzoval záměr jenom ve vztahu k těm cílům a úkolům, které jsou k záměru relevantní, a vycházel z následujících skutečností:

- nové řešení respektuje stavební čáru danou stávající navazující zástavbou a dosavadní uliční čára zůstává nezměněna a odpovídá i navrženým materiálovým řešením,
- záměr respektuje siluetu obce i současné výškové zónování, svým tvarem, měřítkem, členěním i použitými materiály odpovídá charakteru okolní zástavby.

K jednotlivým cílům a úkolům úřad územního plánování uvádí následující:

K ustanovení § 18 odst. 1 stavebního zákona: záměrem nebude narušen vyvážený vztah podmínek pro příznivé životní prostředí, pro hospodářský rozvoj a pro soudržnost společenství obyvatel území ani nebudou ohrožovány podmínky života generací budoucích.

K ustanovení § 18 odst. 2 stavebního zákona: záměr je v souladu předpoklady pro udržitelný rozvoj území a nenarušuje soulad veřejných a soukromých zájmů na rozvoji území.

K ustanovení § 18 odst. 3 stavebního zákona: záměr není v rozporu s jinými veřejnými i soukromými zájmy ani s veřejnými zájmy vyplývajícími ze stavebního zákona a zvláštních právních předpisů.

K ustanovení § 18 odst. 4 stavebního zákona: úřad územního plánování vzal v úvahu naplnění podmínek pro hospodárné využití zastavěného území a zajištění ochrany nezastavěného území a nezastavitelných pozemků.

K ustanovení § 18 odst. 5 stavebního zákona: záměr se umísťuje do nezastavěného území, ale jedná se o stavbu pro veřejnou dopravní a technickou infrastrukturu, konkrétně o výstavbu chodníku a rekonstrukci stávajícího chodníku a přilehlé vozovky a současně územně plánovací dokumentace z důvodu veřejného zájmu tuto stavbu výslovně nevylučuje.

K ustanovení § 18 odst. 6 stavebního zákona: záměr se neumísťuje na nezastavitelné pozemky.

K ustanovení § 19 odst. 1 písm. a) stavebního zákona: záměr nenarušuje přírodní, kulturní a civilizační hodnoty území.

K ustanovení § 19 odst. 1 písm. b) stavebního zákona: záměr je v souladu s koncepcí rozvoje obce.

K ustanovení § 19 odst. 1 písm. c) stavebního zákona: záměr není zdrojem problémů či rizik nepřiměřených poměrům v území.

K ustanovení § 19 odst. 1 písm. d) stavebního zákona: úřad územního plánování vzal v úvahu to, zda navržený záměr vyhovuje urbanistickým, architektonickým a estetickým požadavkům na využívání a prostorové uspořádání území s ohledem na podmínky v území a na jeho charakter.

K ustanovení § 19 odst. 1 písm. e) stavebního zákona: záměr respektuje podmínky pro provedení změn v území.

K ustanovení § 19 odst. 1 písm. f) stavebního zákona: v územně plánovací dokumentaci nejsou stanoveny požadavky na pořadí provádění změn v území (etapizaci).

K ustanovení § 19 odst. 1 písm. g) stavebního zákona: záměr není v rozporu s podmínkami pro snižování nebezpečí ekologických a přírodních katastrof a pro odstraňování jejich důsledků.

K ustanovení § 19 odst. 1 písm. h) stavebního zákona: záměr není v rozporu s podmínkami pro odstraňování důsledků náhlých hospodářských změn.

K ustanovení § 19 odst. 1 písm. i) stavebního zákona: záměr respektuje podmínky pro obnovu a rozvoj sídelní struktury, pro kvalitní bydlení a pro rozvoj rekreace a cestovního ruchu.

K ustanovení § 19 odst. 1 písm. j) stavebního zákona: záměr není v rozporu s podmínkami pro hospodárné vynakládání prostředků z veřejných rozpočtů na změny v území.

K ustanovení § 19 odst. 1 písm. k) stavebního zákona: záměr není v rozporu s podmínkami pro zajištění civilní ochrany.

K ustanovení § 19 odst. 1 písm. l) stavebního zákona: záměr se neumísťuje do území s asanačními, rekonstrukčními nebo rekultivačními zásahy.

K ustanovení § 19 odst. 1 písm. m) stavebního zákona: záměr je v souladu s podmínkami pro ochranu území podle zvláštních právních předpisů a navrženými kompenzačními opatřeními.

K ustanovení § 19 odst. 1 písm. n) stavebního zákona: záměr nemá vliv na rozsah ploch pro využívání přírodních zdrojů.

K ustanovení § 19 odst. 1 písm. o) stavebního zákona: záměr respektuje uplatněné poznatky z architektury, urbanismu, územního plánování, ekologie a památkové péče zapracované do územně plánovací dokumentace a územně plánovacích podkladů.

K ustanovení § 19 odst. 2 stavebního zákona: záměr respektuje vyhodnocení vlivů na udržitelný rozvoj území.

Úřad územního plánování posuzoval soulad záměru s územně analytickými podklady. Z aktuálních územně analytických podkladů ORP Litomyšl nevyplývají pro posuzovaný záměr žádná omezení.

Platné Územně analytické podklady pořizované Krajským úřadem Pardubického kraje záměr v jím dotčeném území neřeší.

Úřad územního plánování tedy došel k závěru, že posuzovaný stavební záměr je z výše uvedených důvodů v souladu s cíli a úkoly územního plánování.



**Podklady pro vydání závazného stanoviska:**

- žádost o vydání závazného stanoviska ze dne 10.5.2021,
- dokumentace, zpracoval Miloš Bednář, DiS č.aut. 1006109, MDS projekt s.r.o., Försterova 175, 56601 Vysoké myto, IČO: 274 87 938,
- Politika územního rozvoje (schválena dne 20.7.2009) včetně její Aktualizace č. 1, 2, 3 a 5 (schválené dne 15.4.2015, dne 2.9.2019, dne 2.9.2019 a dne 17.8.2020),
- Zásady územního rozvoje Pardubického kraje (nabyly účinnosti 15.6.2010) včetně jejich Aktualizace č. 1, 2 a 3 (nabyly účinnosti dne 7.10.2014, 5.7.2019 a 12.9.2020),
- Územní plán Němčice vydaný formou opatření obecné povahy č. 1/2010, který nabyl účinnosti 14.5.2010 a jeho změně č. 1 vydané formou opatření obecné povahy č. 1/2016, která nabyla účinnosti 8.10.2016,
- Územně analytické podklady pořizované Krajským úřadem Pardubického kraje,
- Územně analytické podklady ORP Litomyšl.

Závazné stanovisko platí 2 roky ode dne vydání. Závazné stanovisko nepozbývá platnosti,

- a) bylo-li na základě žádosti podané v době jeho platnosti vydáno územní rozhodnutí, společné povolení nebo jiné obdobné rozhodnutí podle jiného zákona a toto rozhodnutí nabylo právní moci,
- b) byla-li na základě návrhu veřejnoprávní smlouvy nahrazující územní rozhodnutí nebo společné povolení podaného v době jeho platnosti uzavřena veřejnoprávní smlouva a tato veřejnoprávní smlouva nabyla účinnosti, nebo
- c) nabyli-li právních účinků územní souhlas nebo společný územní souhlas anebo souhlas s provedením ohlášeného stavebního záměru vydaný k oznámení stavebního záměru učiněného v době platnosti závazného stanoviska.

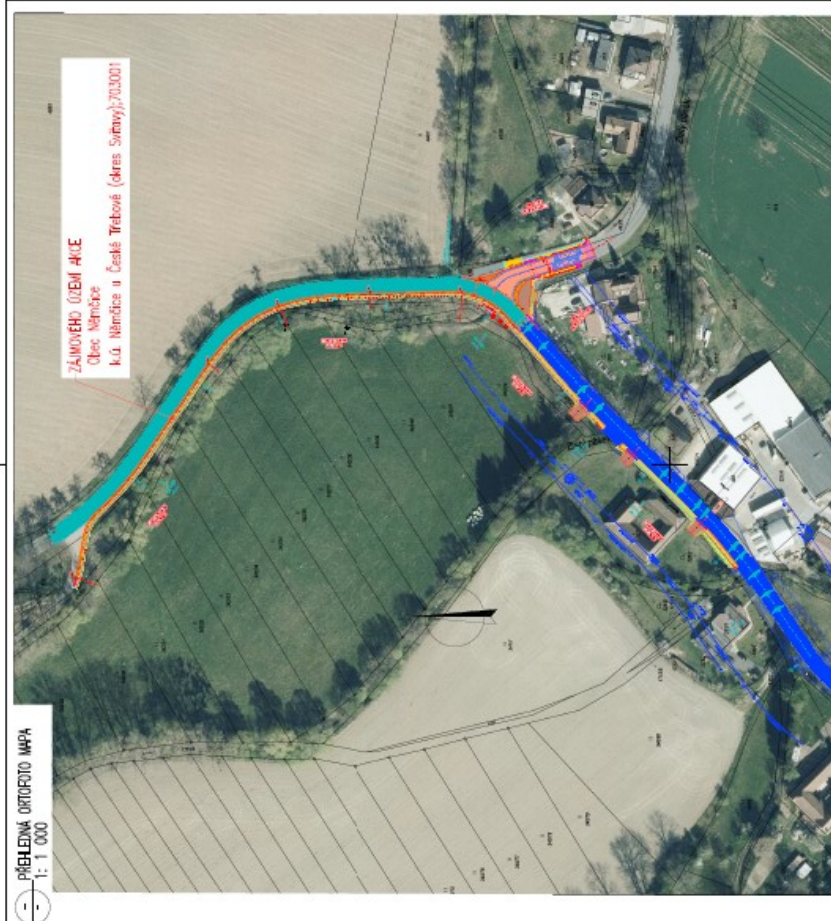
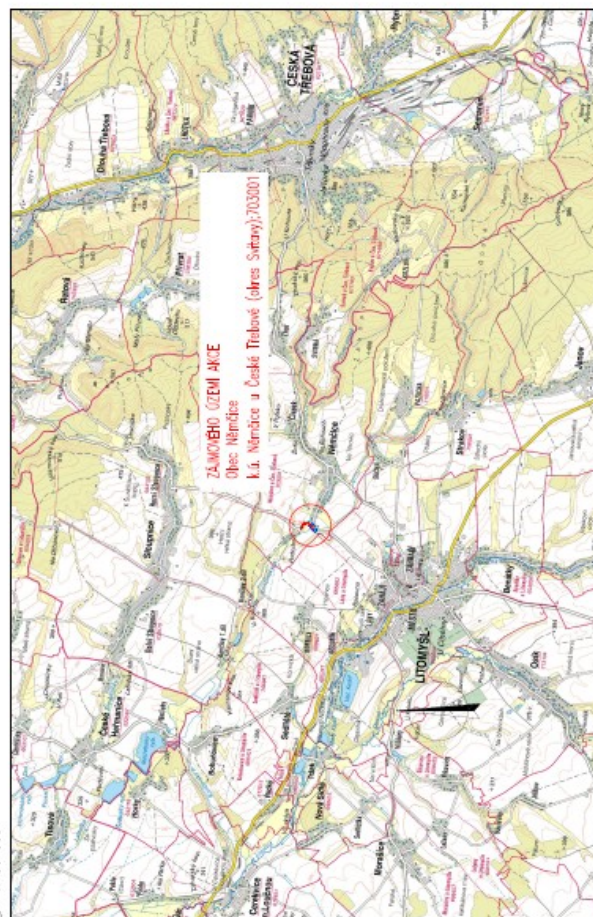
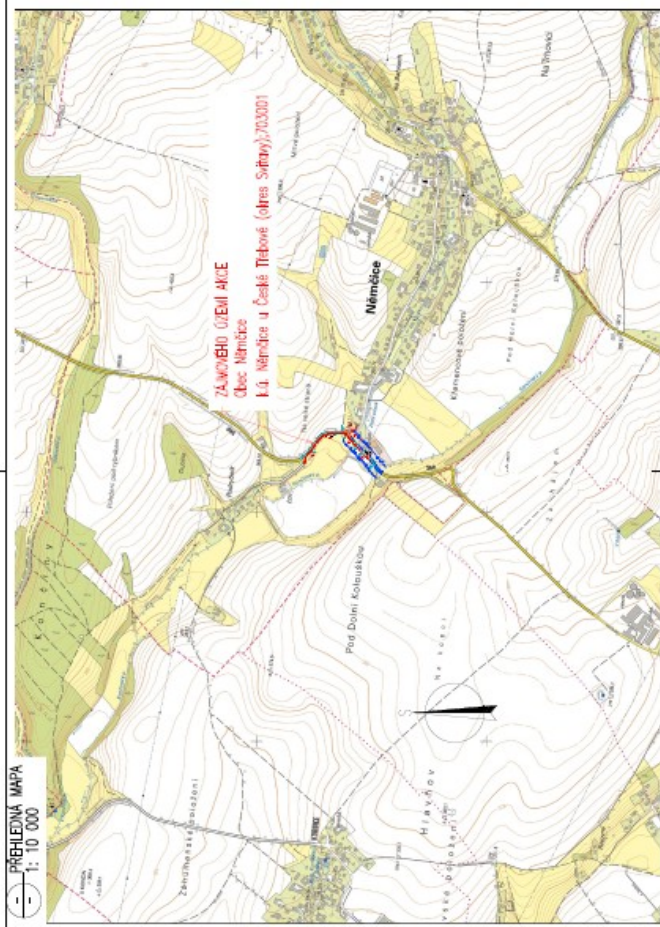
Ing. Josef Filipi  
vedoucí odboru výstavby  
a územního plánování

**Přílohy:**

- Situace širších vztahů,
- Situace navrhovaného stavu – díl 1.
- Situace navrhovaného stavu – díl 2.
- Vzorové příčné řezy

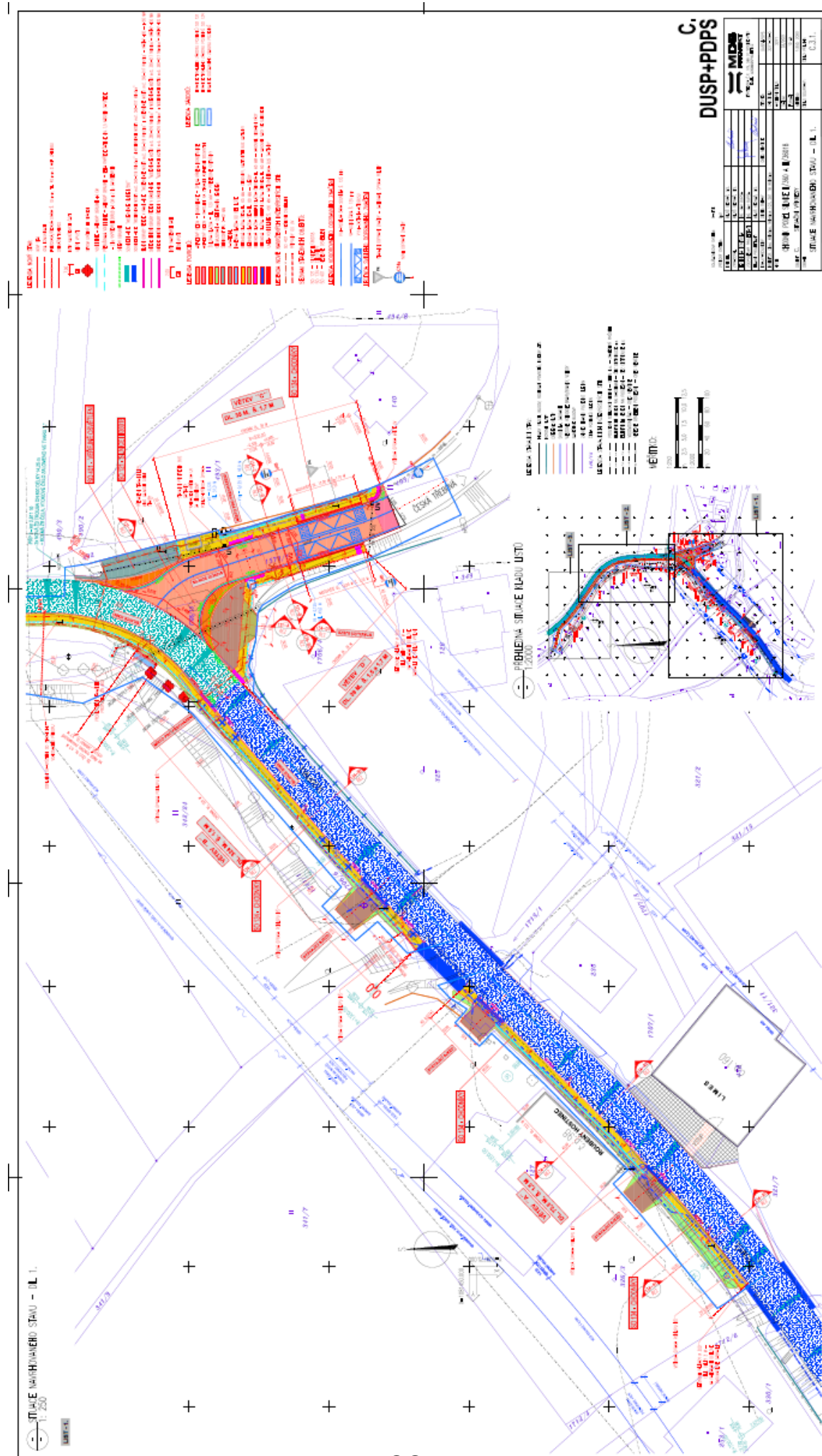
**Obdrží:**

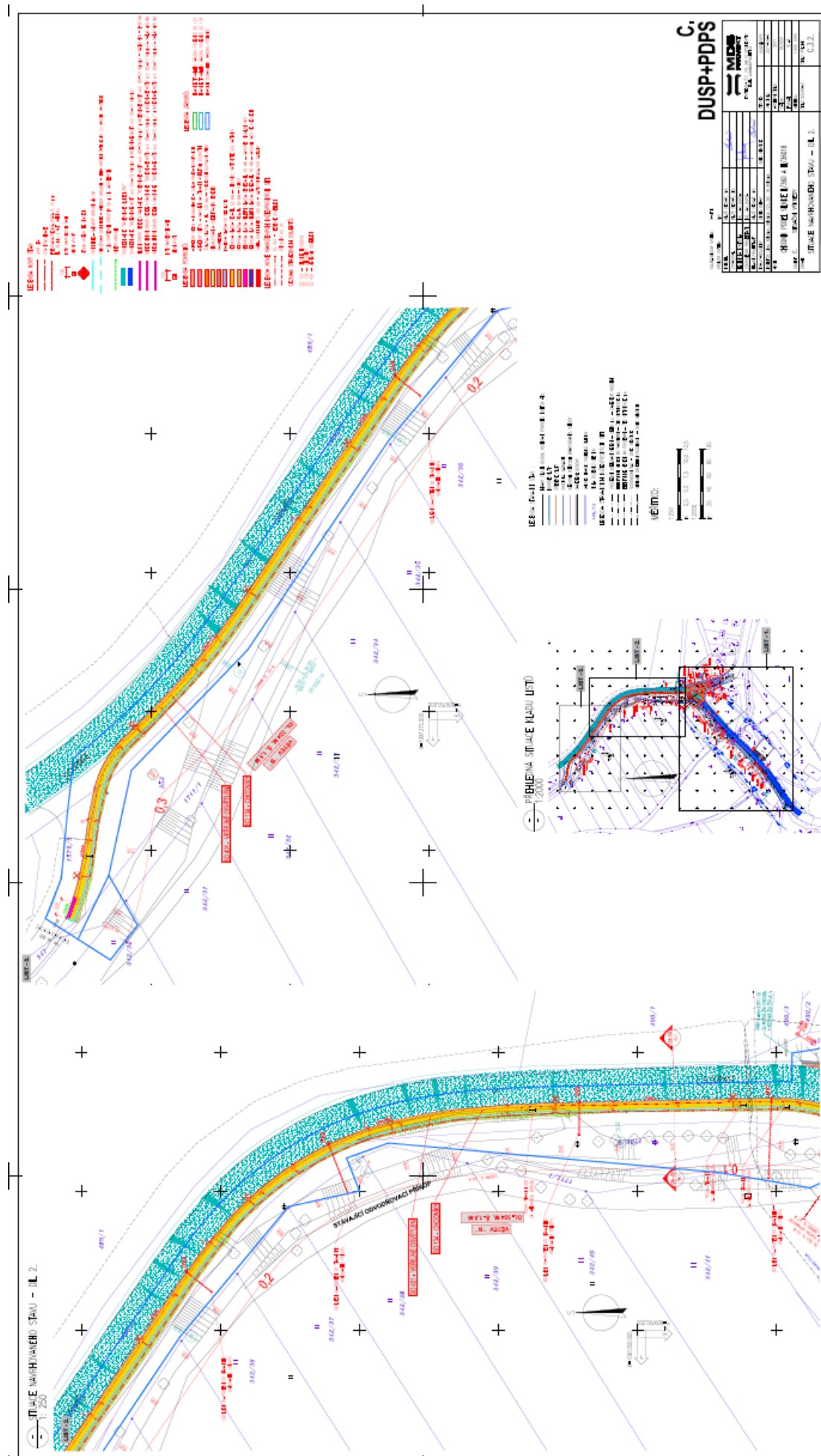
navrhovatelé (doručenka)  
MDS projekt s.r.o., IDDS: kvrkudw  
sídl: Försterova č.p. 175, 566 01 Vysoké Mýto-Město

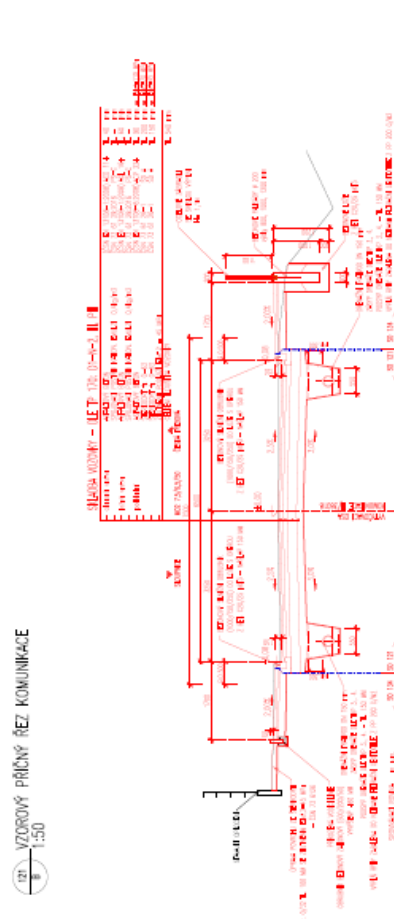
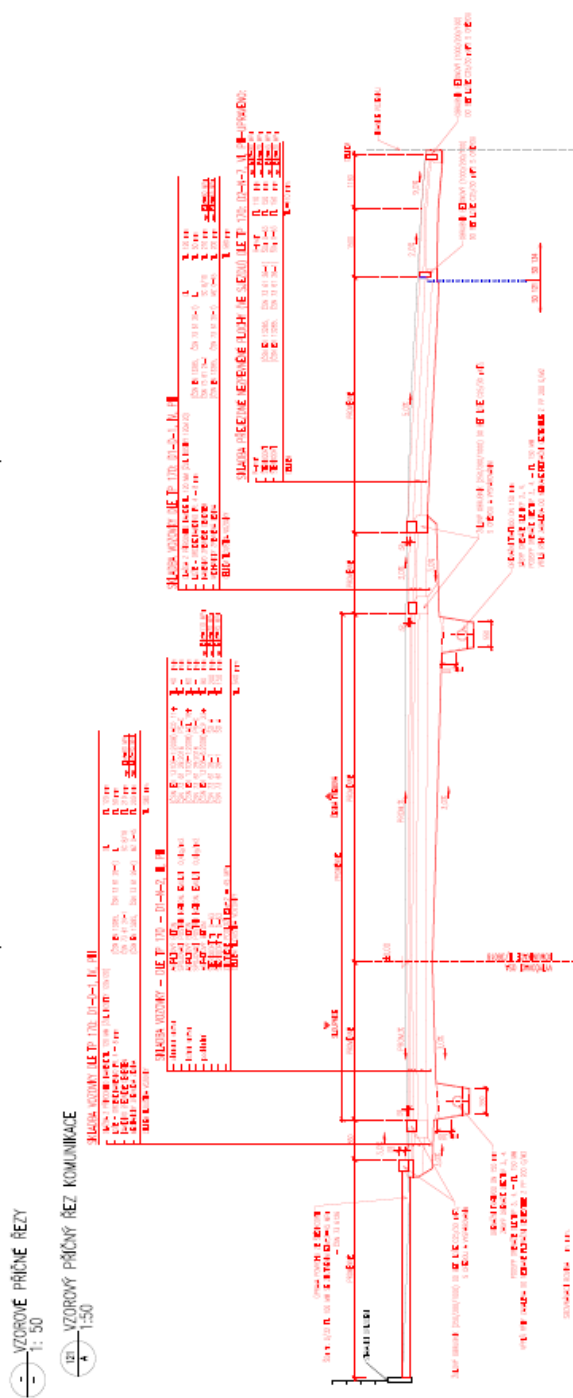


DATE	11.11.2009	TIME	11.11.2009
NAME	CHANDRA PRAKASH	AGE	19
DOB	11.11.1990	RELIGION	HINDU
EDUCATION	12TH	MARKS	75
TEST	1	MARKS	75
TEST	2	MARKS	75
TEST	3	MARKS	75
TEST	4	MARKS	75
TEST	5	MARKS	75
TEST	6	MARKS	75
TEST	7	MARKS	75
TEST	8	MARKS	75
TEST	9	MARKS	75
TEST	10	MARKS	75
TEST	11	MARKS	75
TEST	12	MARKS	75
TEST	13	MARKS	75
TEST	14	MARKS	75
TEST	15	MARKS	75
TEST	16	MARKS	75
TEST	17	MARKS	75
TEST	18	MARKS	75
TEST	19	MARKS	75
TEST	20	MARKS	75
TEST	21	MARKS	75
TEST	22	MARKS	75
TEST	23	MARKS	75
TEST	24	MARKS	75
TEST	25	MARKS	75
TEST	26	MARKS	75
TEST	27	MARKS	75
TEST	28	MARKS	75
TEST	29	MARKS	75
TEST	30	MARKS	75
TEST	31	MARKS	75
TEST	32	MARKS	75
TEST	33	MARKS	75
TEST	34	MARKS	75
TEST	35	MARKS	75
TEST	36	MARKS	75
TEST	37	MARKS	75
TEST	38	MARKS	75
TEST	39	MARKS	75
TEST	40	MARKS	75
TEST	41	MARKS	75
TEST	42	MARKS	75
TEST	43	MARKS	75
TEST	44	MARKS	75
TEST	45	MARKS	75
TEST	46	MARKS	75
TEST	47	MARKS	75
TEST	48	MARKS	75
TEST	49	MARKS	75
TEST	50	MARKS	75
TEST	51	MARKS	75
TEST	52	MARKS	75
TEST	53	MARKS	75
TEST	54	MARKS	75
TEST	55	MARKS	75
TEST	56	MARKS	75
TEST	57	MARKS	75
TEST	58	MARKS	75
TEST	59	MARKS	75
TEST	60	MARKS	75
TEST	61	MARKS	75
TEST	62	MARKS	75
TEST	63	MARKS	75
TEST	64	MARKS	75
TEST	65	MARKS	75
TEST	66	MARKS	75
TEST	67	MARKS	75
TEST	68	MARKS	75
TEST	69	MARKS	75
TEST	70	MARKS	75
TEST	71	MARKS	75
TEST	72	MARKS	75
TEST	73	MARKS	75
TEST	74	MARKS	75
TEST	75	MARKS	75
TEST	76	MARKS	75
TEST	77	MARKS	75
TEST	78	MARKS	75
TEST	79	MARKS	75
TEST	80	MARKS	75
TEST	81	MARKS	75
TEST	82	MARKS	75
TEST	83	MARKS	75
TEST	84	MARKS	75
TEST	85	MARKS	75
TEST	86	MARKS	75
TEST	87	MARKS	75
TEST	88	MARKS	75
TEST	89	MARKS	75
TEST	90	MARKS	75
TEST	91	MARKS	75
TEST	92	MARKS	75
TEST	93	MARKS	75
TEST	94	MARKS	75
TEST	95	MARKS	75
TEST	96	MARKS	75
TEST	97	MARKS	75
TEST	98	MARKS	75
TEST	99	MARKS	75
TEST	100	MARKS	75



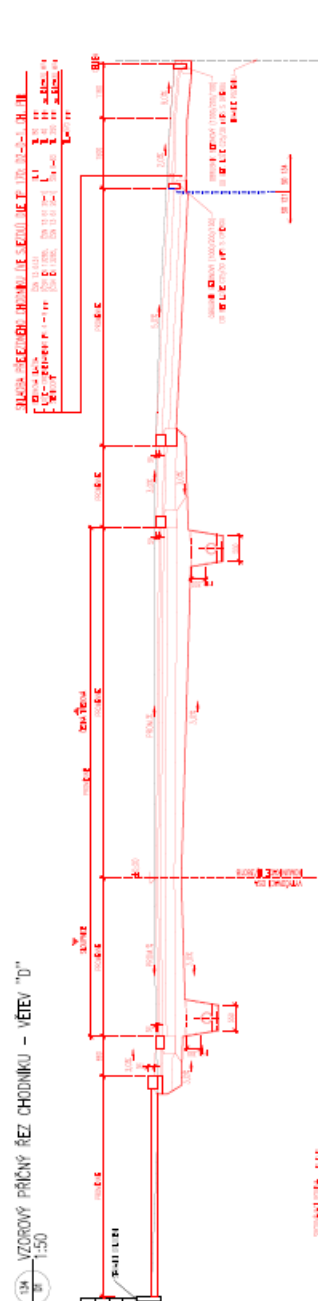
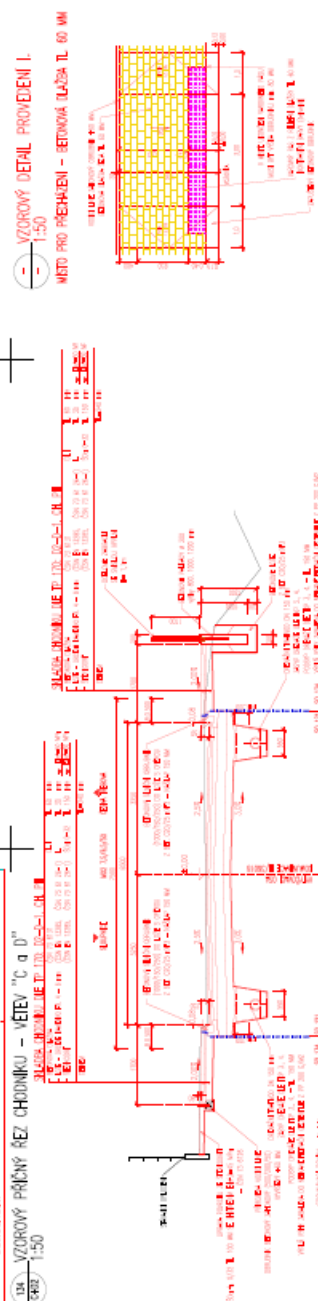
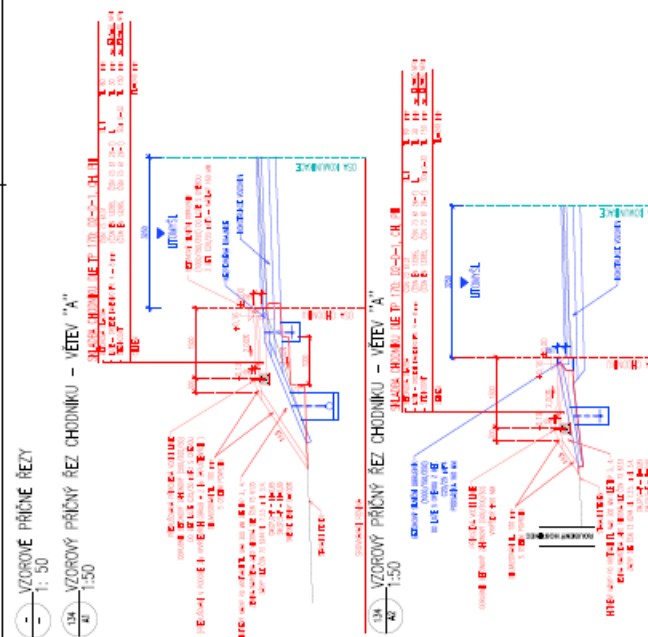
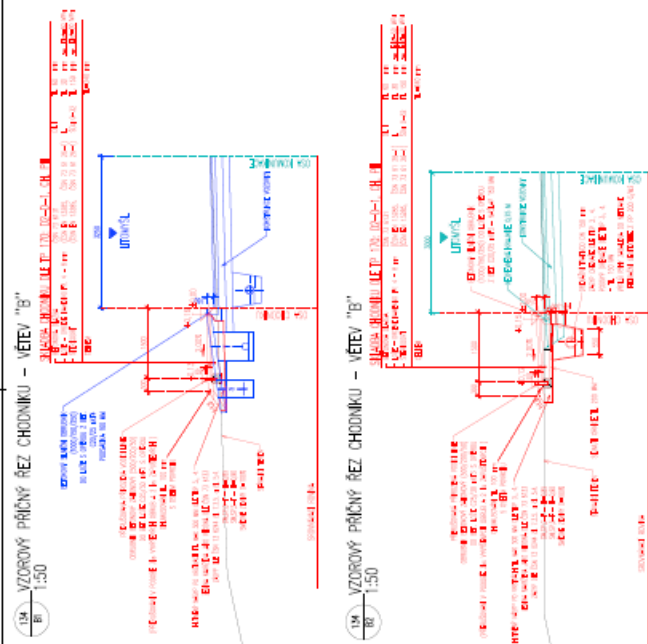
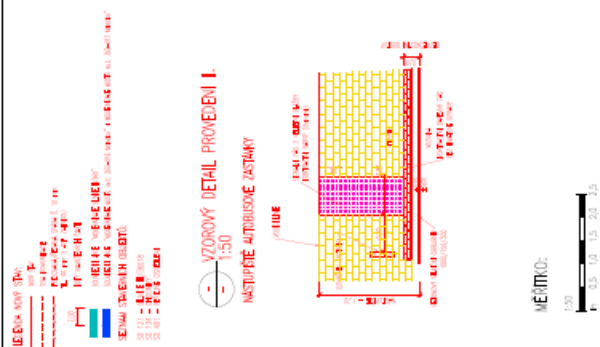




[illegible]

ΜΕΤΗΚΟ:





**D.1.2. SO 134  
DUSP+PDPS**

1		2		3		4		5		6		7		8		9		10		11		12		13		14		15		16		17		18		19		20		21		22		23		24		25		26		27		28		29		30		31		32		33		34		35		36		37		38		39		40		41		42		43		44		45		46		47		48		49		50		51		52		53		54		55		56		57		58		59		60		61		62		63		64		65		66		67		68		69		70		71		72		73		74		75		76		77		78		79		80		81		82		83		84		85		86		87		88		89		90		91		92		93		94		95		96		97		98		99		100	
1		2		3		4		5		6		7		8		9		10		11		12		13		14		15		16		17		18		19		20		21		22		23		24		25		26		27		28		29		30		31		32		33		34		35		36		37		38		39		40		41		42		43		44		45		46		47		48		49		50		51		52		53		54		55		56		57		58		59		60		61		62		63		64		65		66		67		68		69		70		71		72		73		74		75		76		77		78		79		80		81		82		83		84		85		86		87		88		89		90		91		92		93		94		95		96		97		98		99		100	
1		2		3		4		5		6		7		8		9		10		11		12		13		14		15		16		17		18		19		20		21		22		23		24		25		26		27		28		29		30		31		32		33		34		35		36		37		38		39		40		41		42		43		44		45		46		47		48		49		50		51		52		53		54		55		56		57		58		59		60		61		62		63		64		65		66		67		68		69		70		71		72		73		74		75		76		77		78		79		80		81		82		83		84		85		86		87		88		89		90		91		92		93		94		95		96		97		98		99		100	
1		2		3		4		5		6		7		8		9		10		11		12		13		14		15		16		17		18		19		20		21		22		23		24		25		26		27		28		29		30		31		32		33		34		35		36		37		38		39		40		41		42		43		44		45		46		47		48		49		50		51		52		53		54		55		56		57		58		59		60		61		62		63		64		65		66		67		68		69		70		71		72		73		74		75		76		77		78		79		80		81		82		83		84		85		86		87		88		89		90		91		92		93		94		95		96		97		98		99		100	
1		2		3		4		5		6		7		8		9		10		11		12		13		14		15		16		17		18		19		20		21		22		23		24		25		26		27		28		29		30		31		32		33		34		35		36		37		38		39		40		41		42		43		44		45		46		47		48		49		50		51		52		53		54		55		56		57		58		59		60		61		62		63		64		65		66		67		68		69		70		71		72		73		74		75		76		77		78		79		80		81		82		83		84		85		86		87		88		89		90		91		92		93		94		95		96		97		98		99		100	
1		2		3		4		5		6		7		8		9		10		11		12		13		14		15		16		17		18		19		20		21		22		23		24		25		26		27		28		29		30		31		32		33		34		35		36		37		38		39		40		41		42		43		44		45		46		47		48		49		50		51		52		53		54		55		56		57		58		59		60		61		62		63		64		65		66		67		68		69		70		71		72		73		74		75		76		77		78		79		80		81		82		83		84		85		86		87		88		89		90		91		92		93		94		95		96		97		98		99		100	
1		2		3		4		5		6		7		8		9		10		11		12		13		14		15		16		17		18		19		20		21		22		23		24		25		26		27		28		29		30		31		32		33		34		35		36		37		38		39		40		41		42		43		44		45		46		47		48		49		50		51		52		53		54		55		56		57		58		59		60		61		62		63		64		65		66		67		68		69		70		71		72		73		74		75		76		77		78		79		80		81		82		83		84		85		86		87		88		89		90		91		92		93		94		95		96		97		98		99		100	
1		2		3		4		5		6		7		8		9		10		11		12		13		14		15		16		17		18		19		20		21		22		23		24		25		26		27		28		29		30		31		32		33		34		35		36		37		38		39		40		41		42		43		44		45		46		47		48		49		50		51		52		53		54		55		56		57		58		59		60		61		62		63		64		65		66		67		68		69		70		71		72		73		74		75		76		77		78		79		80		81		82		83		84		85		86		87		88		89		90		91		92		93		94		95		96		97		98		99		100	
1		2		3		4		5		6		7		8		9		10		11		12		13		14		15		16		17		18		19		20		21		22		23		24		25		26		27		28		29		30		31		32		33		34		35		36		37		38		39		40		41		42		43		44		45		46		47		48		49		50		51		52		53		54		55		56		57		58		59		60		61		62		63		64		65		66		67		68		69		70		71		72		73		74		75		76		77		78		79		80		81		82		83		84		85		86		87		88		89		90		91		92		93		94		95		96		97		98		99		100	
1		2		3		4		5		6		7		8		9		10		11		12		13		14		15		16		17		18		19		20		21		22		23		24		25		26		27		28		29		30		31		32		33		34		35		36		37		38		39		40		41		42		43		44		45		46		47		48		49		50		51		52		53		54		55		56		57		58		59		60		61		62		63		64		65		66		67		68		69		70		71		72		73		74		75		76		77		78		79		80		81		82		83		84		85		86		87		88		89		90		91		92		93		94		95		96		97		98		99		100	
1		2		3		4		5		6		7		8		9		10		11		12		13		14		15		16		17		18		19		20		21		22		23		24		25		26		27		28		29		30		31		32		33		34		35		36		37		38		39		40		41		42		43		44		45		46		47		48		49		50		51		52		53		54		55		56		57		58		59		60		61		62		63		64		65		66		67		68		69		70		71		72		73		74		75		76		77		78		79		80		81		82		83		84		85		86		87		88		89		90		91		92		93		94		95		96		97		98		99		100	
1		2		3		4		5		6		7		8		9		10		11		12		13		14		15		16		17		18		19		20		21		22		23		24		25		26		27		28		29		30		31		32		33		34		35		36		37		38		39		40		41		42		43		44		45		46		47		48		49		50		51		52		53		54		55		56		57		58		59		60		61		62		63		64		65		66		67		68		69		70		71		72		73		74		75		76		77		78		79		80		81		82		83		84		85		86		87		88		89		90		91		92		93		94		95		96		97		98		99		100	
1		2		3		4		5		6		7		8		9		10		11		12		13		14		15		16		17		18		19		20		21		22		23		24		25		26		27		28		29		30		31		32		33		34		35		36		37		38		39		40		41		42		43		44																																																																																																																	



# M ě s t s k ý ú ř a d L i t o m y š l

**odbor životního prostředí, Bří Šťastných 1000, 570 20 Litomyšl**

tel.: 461 653 333, fax.: 461 612 218, mail: [podatelna@litomysl.cz](mailto:podatelna@litomysl.cz), [www.litomysl.cz](http://www.litomysl.cz)

---

Č.j. MěÚ Litomyšl 025248/2021

SZ MěÚ Litomyšl 025248/2021/2 ZP/Jan/S

VYŘIZUJE : Jansová Zdislava

TELEFON: 461 653 423

E-MAIL: [zdislava.jansova@litomysl.cz](mailto:zdislava.jansova@litomysl.cz)

DATUM: 2021-05-31

**Žadatel:** Obec Němčice, Němčice 107, 561 18 Němčice

Odbor životního prostředí Městského úřadu Litomyšl v souladu s ustanovením § 154 zákona č. 500/2004 Sb., správní řád, v platném znění, vydává toto

## **souhrnné stanovisko odboru životního prostředí**

na základě žádosti o vyjádření ze dne 10.5.2021 k záměru dle dokumentace „**Stavba a rekonstrukce chodníků**“ na pozemcích v k.ú. Němčice u České Třebové. Po prošetření předložených podkladů odbor životního prostředí MěÚ Litomyšl vydává toto stanovisko:

### **- z hlediska vodního hospodářství (Ing. Dufek )**

- Je zapotřebí požádat o vydání souhlasu na základě § 17 odst. 1 písmena a) dle zákona č. 254/2001 Sb., o vodách a o změně některých zákonů, jelikož se zamýšlený záměr křížuje vodní toku Zlatý pásek, IDVT 10185437. Žádost je zapotřebí zpracovat podle vyhlášky č. 183/2018 Sb., o náležitostech rozhodnutí a dalších opatření vodoprávního úřadu a o dokladech předkládaných vodoprávnímu úřadu ve znění pozdějších předpisů. Zejména je zapotřebí doložit vyjádření správce vodního toku, kterým jsou Lesy České republiky, s.p. Žádosti nalezne na webových stránkách města Litomyšl, v sekci občan formuláře MěÚ na webovém odkazu (<http://eagri.cz/public/web/mze/e-podatelna/ministerstvo-zemedelstvi/formulare-k-podani/vodopravni-rizeni.html?pageSize=50>), případně je získáte na vodoprávním úřadu MěÚ Litomyšl.

### **- z hlediska lesního hospodářství a myslivosti ( Ing. Havranová )**

- bez připomínek

### **- z hlediska ochrany přírody a rybářství ( Mgr. Laška )**

- V projektové dokumentaci ochrany dřevin rostoucích mimo les řešena pouze vágně s odkazem na normu ČSN 83 9061 Technologie vegetačních úprav v krajině. Přesto jsou chodníky navrženy do bezprostřední blízkosti velkého množství dřevin. Proto požadujeme doplnit projektovou dokumentaci a předložit k novému posouzení z hlediska ochrany dřevin rostoucích mimo les. Vzhledem k blízkosti dřevin rostoucích mimo les Vás upozorňujeme na jejich ochranu (ust. § 7 odst. 1 zákona č. 114/1992 Sb.). Stavba by měla být navržena a následně realizována v souladu se standardem péče o přírodu a krajinu SPPK A01 002:2017 OCHRANA DŘEVIN PŘI STAVEBNÍ ČINNOSTI. Standard je k dispozici na stránkách Agentury ochrany přírody a krajiny České republiky <http://standardy.nature.cz/>. Prvním krokem při zpracování projektové



dokumentace má být zhodnocení a výběr dřevin pro ochranu, následně je nutné provést dendrologický průzkum v hranicích staveniště a stanovení rozsahu chráněného kořenového prostoru. Přesnou kategorii ochrany stromu lze stanovit až na základě výsledků dendrologického a zoologického průzkumu stromu. Podle zařazení do kategorie bude stanoven chráněný kořenový prostor stromu. V chráněném kořenovém prostoru nesmí být prováděna výkopová činnost (bez ohledu na hloubku výkopu). Projektovou dokumentaci požadujeme dořešit z hlediska ochrany dřevin zařazených nejméně do kategorií stromů skupin A a B a znovu předložit k posouzení.

**- z hlediska ochrany ZPF ( p. Jansová )**

- bez připomínek

**- z hlediska odpadového hospodářství, ( Ing. Pandulová )**

- Upozorňujeme, že z.č. 185/2001 Sb., o odpadech, citovaný v souhrnné technické zprávě již neplatí, nově je od 1.1. 2021 v platnosti zákon č. 541/2020 Sb., o odpadech, který v § 15 odst. 2 písm. c) stanovuje pro původce odpadu novou povinnost mít uzavřenou písemnou smlouvu na předávání komunálních odpadů a stavebních a demoličních odpadů do odpadového zařízení v odpovídajícím množství před jejich vznikem.

**- z hlediska ochrany ovzduší ( Ing. Pandulová )**

- bez připomínek

Předložená žádost byla posouzena z hledisek zájmů chráněných těmito předpisy:

- zákonem 254/2001 Sb., o vodách v platném znění
- zákonem 289/1995 Sb., o lesích v platném znění
- zákonem 449/2001 Sb., o myslivosti v platném znění
- zákonem 334/1992 Sb., o ochraně zemědělského půdního fondu v platném znění
- zákonem 114/1992 Sb., o ochraně přírody a krajiny v platném znění
- zákonem 99/2004 Sb., o rybářství v platném znění
- zákonem 201/2012 Sb., o ochraně ovzduší v platném znění
- zákonem 541/2020 Sb., o odpadech v platném znění

**Toto vyjádření k výše uvedenému záměru není rozhodnutím ve smyslu správního řádu, a proto se nelze proti němu odvolat, nenahrazuje závazná stanoviska dotčených orgánů ve smyslu § 149, odst. 1 správního řádu, popřípadě jejich vyjádření a rozhodnutí podle zvláštních zákonů.**

Ing. Olga Paclíková  
vedoucí odboru životního prostředí

v zastoupení  
Zdislava Jansová  
referent odboru

# Městský úřad Litomyšl

odbor životního prostředí

vodoprávní úřad

Ul. Bří Štěstných 1000, 570 20 Litomyšl

Sp.zn.: SZ MěÚ Litomyšl/034437/2021

Č.j.: MěÚ Litomyšl 034456/2021/Duf

Litomyšl, dne 11.6.2021

Vyřizuje: Ing. Václav Dufek

Pracoviště: J.E.Purkyně 918, Litomyšl

Tel.: 461653421

E-mail: vaclav.dufek@litomysl.cz

## ZÁVAZNÉ STANOVISKO

### SOUHLAS

#### Závazná část:

Odbor životního prostředí, jako vodoprávní úřad příslušný podle § 106 odst. 1 zákona č. 254/2001 Sb., o vodách a o změně některých zákonů (vodní zákon), ve znění pozdějších předpisů (dále jen "vodní zákon"), a jako místě příslušný vodoprávní úřad podle § 11 odst. 1 písm. a) a b) zákona č. 500/2004 Sb., správní řád, ve znění pozdějších předpisů (dále jen "správní řád"), ve správním řízení posoudil žádost, kterou dne 11.6.2021 podal

**Obec Němčice, IČO 00279277, Němčice 107, 561 18 Němčice, zastoupena  
MDS projekt s.r.o., IČO 27487938, Försterova 175, 566 01 Vysoké Mýto**

(dále jen "žadatel"), a na základě tohoto posouzení:

**I.** Podle § 17 odst. 1 písm. a) § 104 odst. 9 vodního zákona, § 149 odst. 1 a § 136 správního řádu

#### **v y d á v á s o u h l a s**

ke stavbě, která bude umístěna na pozemku sousedícího s vodním tokem:

#### **Chodník podél silnice III/360 a III/36018**

na místě:

Název kraje	Pardubický
Název obce	Němčice
Identifikátory katastrálních území	703001
Názvy katastrálních území	Němčice u České Třebové
Parcelní čísla dle evidence katastru nemovitostí	parc. č. 1706/4, 1706/7 v katastrálním území Němčice u České Třebové
Číselný identifikátor vodního toku	10185437
Název vodního toku	Zlatý pásek
Číslo hydrologického pořadí	1-03-02-035
Říční km vodního toku	0,05
Hydrogeologický rajon	4270 vysokomýtská synklinála
Útvar povrchových vod	HSL_0920 Loučná od toku Desná po ústí do Labe
Přímé určení polohy - (souřadnice X, Y)	1081448, 609719

v tomto rozsahu:

- Navrhovaná akce řeší problematiku novostavby tří částí chodníků a rekonstrukci jedné části u BUS zastávky „Němčice, odb.“ v celkové délce 474,5m, vedených podél silnice III/360 a III/36018 v západní okrajové části obce. Výstavba chodníků vyvolá částečnou rekonstrukci silnice III/36018 v délce 46,06 m. Výstavba chodníků byla vyvolána požadavky investora na zvýšení bezpečnosti pohybu chodců v zájmovém území.

**II. Stanoví podmínky souhlasu** (dle §17 odst. 2 vodního zákona):

1. Stavba bude provedena podle předložené projektové dokumentace
2. Při provádění stavebních prací nesmí dojít ke zhoršení kvality vody ve vodoteči, tzn. voda nebude znečištěna stavebním odpadním materiálem a ropnými látkami z případné mechanizace.
3. Použité strojní a přepravní mechanismy budou udržovány v potřebném technickém stavu a budou zabezpečeny proti únikům provozních kapalin a mazacích medií do půdního pokryvu.
4. Pokud v průběhu zemních prací dojde k úniku pohonných hmot nebo mazacích látek, budou stavební práce přerušeny, místo úniku ošetřeno příslušným sorbetem, kontaminovaná zemina bude odtěžena, odvezena na místo jejího zneškodnění a teprve poté bude pokračováno ve výstavbě. Staveniště pro tento účel bude vybaveno potřebnými sanačními pomůckami.
5. Při provádění výkopových prací nesmí docházet k sesouvání materiálu do koryta vodního toku a dále nesmí docházet k poškození břehového porostu.

**Odůvodnění:**

Dne 11.6.2021 podal žadatel žádost o souhlas vodoprávního úřadu.

Žádost byla doložena všemi povinnými doklady podle ustanovení § 8 vyhlášky č. 183/2018 Sb., o náležitostech rozhodnutí a dalších opatření vodoprávního úřadu a o dokladech předkládaných vodoprávnímu úřadu, a dalšími doklady, a to:

- Plnou moc
- Technickou zprávou PD
- Situačními výkresy stavebního záměru
- Výpisem pozemků dotčených stavbou

Posouzení vodoprávního úřadu:

Vodoprávní úřad zjistil, že provedením této stavby nejsou ohroženy zájmy chráněné vodním zákonem, předpisy vydanými k jeho provedení a zvláštními předpisy. Projektová dokumentace stavby splňuje obecné požadavky na výstavbu. Vodoprávní úřad při přezkoumání podkladů neshledal důvody, které by bránily vydání souhlasného závazného stanoviska.

Vodoprávní úřad proto rozhodl, jak je uvedeno v závazné části stanoviska, za použití ustanovení právních předpisů výše uvedených.

**Poučení:**

Protože v rámci povolovacího řízení bude navazovat dokument ve formě rozhodnutí, vydává se tento souhlas jako závazné stanovisko dotčených orgánů. Podle § 149 správního řádu je závazné stanovisko vodoprávním úřadem učiněný krok, který není samostatným rozhodnutím ve správním řízení a jehož obsah je závazný pro výrokovou část navazující rozhodnutí správního orgánu – MěÚ Litomyšl, oddělení stavebního úřadu. Zároveň platí, že vodoprávní úřad příslušný k vydání závazného stanoviska je dotčený orgánem.

Ing. Olga Paclíková  
vedoucí odboru životního prostředí Městského úřadu Litomyšl

**Obdrží:**

navrhovatelé (doručenky)

Obec Němčice, IDDS: ncpa5sh

MDS projekt s.r.o., IDDS: kvrkudw

dotčené orgány

Městský úřad Litomyšl, oddělení stavebního úřadu, J. E. Purkyně č.p. 918, 570 20 Litomyšl

MĚSTSKÝ ÚŘAD LITOMYŠL  
ODBOR MÍSTNÍHO A SILNIČNÍHO HOSPODÁŘSTVÍ

VÁŠ DOPIS ZN:

ZE DNE: 2.6.2021  
NAŠE ČJ.: MěÚ Litomyšl 32036/2021  
NAŠE SZ: MH/Cin  
VYŘIZUJE: Ing. Miloslav Cink  
TELEFON: 461 653 365, 724 385 499  
E-MAIL: miloslav.cink@litomysl.cz

DATUM: 7.6.2021

**Stanovisko k projektové dokumentaci pro společné územní a stavební řízení**

**Stavby: „SO 121 – silnice III/36018“  
„SO 134 - chodníky“  
„SO 401 – veřejné osvětlení**

**Projektant: MDS projekt s.r.o., (IČ: 274 87 938), Försterova 175, 566 01 Vysoké Mýto**

Městský úřad Litomyšl, odbor místního a silničního hospodářství, věcně a místně příslušný silniční správní úřad podle § 40 odst. 4 písm. a) zákona č. 13/1997 Sb., o pozemních komunikacích v platném znění, ve věcech silnic II. a III. třídy a veřejně přístupných účelových komunikací pro správní obvod MěÚ Litomyšl a jako silniční správní úřad věcně a místně příslušný ve věcech místních komunikací podle § 40 odst. 5 písm. b) téhož zákona, k Vaší žádosti sděluje:


Projektová dokumentace pro společné územní a stavební řízení na výše uvedené stavby řeší nové chodníky podél silnic II/360 a III/36018, rekonstrukci stávajícího chodníku a silnice III/36018, úpravy napojení nemovitostí na silnici, uložení elektro kabelů VO, úpravy křižovatky silnic II/360 a III/36018. S touto PD souhlasíme a sdělujeme, že naším silničním správním úřadem není nutné vydávat povolení dle příslušných ustanovení zákona č. 13/1997 Sb., o pozemních komunikacích v platném znění.

Realizace akce bude probíhat souběžně s plánovanou modernizací silnice II/360.

otisk razítka

Ing. Miloslav Cink  
referent odboru

Na vědomí: MDS projekt s.r.o., Försterova 175, 566 01 Vysoké Mýto



KUPAX00XOB6C

**KRAJSKÝ ÚŘAD**  
**Pardubického kraje**  
odbor životního prostředí a zemědělství

Naše značka: 39995/202/OŽPZ/Pe  
Vyřizuje: M. Pešata  
Telefon: 466 026 480  
Email: [michal.pesata@pardubickykraj.cz](mailto:michal.pesata@pardubickykraj.cz)

MDS projekt s. r. o.  
Ing. Jana Vostrčilová (DS)

V Pardubicích dne 18. 5. 2021

**Záměr: „Chodník podél silnice II/360 a II/36018; Němčice“ – stanovisko**

Krajskému úřadu Pardubického kraje (dále též Krajský úřad) byla doručena žádost o vydání stanoviska dle ustanovení § 45i odst. 1 zákona č. 114/1992 Sb., o ochraně přírody a krajiny, ve znění pozdějších předpisů (dále jen zákon), k záměru „**Chodník podél silnice II/360 a II/36018; Němčice**“.

V předmětné věci vydává Krajský úřad Pardubického kraje jako orgán příslušný dle ustanovení § 77a odst. 4 písm. n) zákona toto stanovisko dle § 45i zákona:

**Předložený záměr nemůže mít samostatně nebo ve spojení s jinými záměry nebo koncepcemi významný vliv na předměty ochrany ani celistvost žádné evropsky významné lokality ani žádné ptačí oblasti.**

**Odůvodnění:**

Předmětem záměru je novostavba třech větví chodníků, rekonstrukce jedné stávající větve chodníku v místě BUS zastávky „Němčice, odb.“ a rekonstrukce přilehlé silnice III/36018 v délce 46 m. Stávající vozovka předmětné silnice s krytem z hutněných asfaltových vrstev vykazuje známky poruch a nerovností, které zhoršují sjízdnost komunikace, bezpečné užívání a jízdní komfort na komunikaci. Poruchy převládají v podobě vyjetých kolejí, síťových trhlin a plošných rozpadů v okrajích vozovky, což je zapříčiněno nedostatečným odvodněním pláně a povrchu vozovky.

**Podkladem pro vydání tohoto stanoviska jsou:**

Žádost žadatele, souhrnná technická zpráva a mapový podklad, který byl součástí podané žádosti.  
Nařízení vlády - národní seznam evropsky významných lokalit, v platném znění, včetně karet lokalit.  
Souhrny doporučených opatření pro evropsky významné lokality a ptačí oblasti, v platném znění.  
Nařízení vlády, kterými byly vyhlášeny ptačí oblasti v aktuálním rozsahu.  
Aktuální vrstva mapování biotopů od Agentury ochrany přírody a krajiny ČR.  
Náhled do nálezové databáze Agentury ochrany přírody a krajiny ČR ze dne vydání tohoto stanoviska.

Záměr je dle názoru Krajského úřadu možné považovat za takový, jehož realizace a provoz nemohou mít významný negativní vliv na širší okolí. Záměr bude realizován v návaznosti na stávající silnici – jedná se o novostavbu a částečnou rekonstrukci navazující na stávající komunikace v obci Němčice. Krajský úřad neočekává významné změny v místních podmínkách či případných biotopech vyskytujících se živočichů či rostlin. Potencionální negativní vliv záměru (znečištění, hluk, zábor nezastavěné plochy) je tedy pouze lokální, omezený pouze na místo realizace záměru a jeho blízké okolí (maximálně desítky metrů).

Nejbližší (cca 7,7 km) evropsky významná lokalita je lokalita Psí kuchyně (předmětem ochrany jsou zde vlhkomilná vysokobylinná lemová společenstva nížin a horského až alpínského stupně; bučiny asociace *Asperulo-Fagetum*; smíšené jasanovo-olšové lužní lesy temperátní a boreální Evropy *Alno-Padion*, *Alnion incanae*, *Salicion albae*). Nejbližší (cca 24,2 km) ptačí oblast je Králícký Sněžník (předmětem ochrany je zde chřástal polní a jeho biotop). Další vzdálenější evropsky významné lokality

a ptačí oblasti mají obdobné nároky na ochranu před nežádoucími vlivy; jejich ohrožení spočívá zejména v přímém rušení předmětů ochrany; poškozování jejich biotopů – míst pro rozmnožování, zimování či hibernaci; ničení či poškozování přírodních stanovišť, migračních koridorů apod. Pro vydání tohoto stanoviska tedy považuje Krajský úřad hodnocení vztahu negativních vlivů záměru k nejbližším lokalitám (a jejich předmětům ochrany) za dostatečné.

Vzhledem k charakteru záměru (novostavba chodníku a rekonstrukce komunikace v obci), charakteru předpokládaných nežádoucích vlivů (potenciální znečištění a hluk), ploše ovlivněné možnými negativními vlivy (maximálně desítky metrů), považuje Krajský úřad uvedené za dostatečné pro to, aby mohl být vyloučen významný negativní vliv záměru na všechny předmětné evropsky významné lokality a ptačí oblasti.

Krajský úřad nemá v současné době žádné informace (ze své činnosti, nebo z dalších dostupných zdrojů – např. územní plány, informační systémy EIA/SEA apod.) o přípravě či realizaci takových záměrů či koncepcí, které by (dle své charakteristiky či svým provedením či provozem) mohly mít ve spojení s předmětným záměrem významný negativní vliv na předměty ochrany nebo celistvost evropsky významných lokalit nebo ptačích oblastí.

Toto stanovisko je platné výhradně pro rozsah záměru, který byl předmětem tohoto stanoviska; jakékoliv doplnění je v takovém případě nutné vnímat jako změnu záměru a je nutné je opětovně ke stanovisku dle § 45i odst. 1 zákona předložit příslušným orgánům ochrany přírody.

Krajský úřad Pardubického kraje posoudil záměr, jeho umístění a rozsah a dospěl k závěru, že výše uvedený záměr nemůže mít významný vliv na vymezené ptačí oblasti ani evropsky významné lokality v jeho působnosti, jak ve svém stanovisku uvádí.

Toto stanovisko nenahrazuje stanoviska, vyjádření či rozhodnutí, vydávaná podle ustanovení jiných paragrafů zákona č. 114/1992 Sb., o ochraně přírody a krajiny, nebo jiných zákonů.

otisk úředního razítka

Ing. Martin Vlasák  
vedoucí odboru  
**v zastoupení RNDr. Vladimír Vrána**





Pomáhat a chránit

KRAJSKÉ ŘEDITELSTVÍ POLICIE PARDUBICKÉHO KRAJE

Územní odbor Ústí nad Orlicí  
Dopravní inspektorát

Č. j. KRPE-33276-1/ČJ-2021-171106

Ústí nad Orlicí 17. května 2021

Počet stran: 2

MDS projekt s.r.o.  
Försterova č.p. 175  
566 01 Vysoké Mýto**Chodník podél silnice II/360 a III/36018 - stanovisko**

Na Krajské ředitelství policie Pardubického kraje, Územní odbor Ústí nad Orlicí, Dopravní inspektorát byla dne 10.5.2021 do datové schránky doručena Vaše žádost o stanovisko. Dopravní inspektorát Policie ČR Ústí nad Orlicí jako orgán státní správy ve věcech bezpečnosti a plynulosti silničního provozu na pozemních komunikacích ve smyslu ust. § 2 zákona č. 273/2008 Sb., o Policii České republiky, ve znění pozdějších předpisů, ve smyslu § 1 zákona č. 12/1997 Sb., o bezpečnosti a plynulosti silničního provozu, s odkazem na ust. § 124 odst. 1 odst. 11 písm. e) zákona č. 361/2000 Sb., o provozu na pozemních komunikacích a o změnách některých zákonů, v platném znění

**S O U H L A S Í**

dle § 16 odst. 2 písm. b) zákona č. 13/1997 Sb., o pozemních komunikacích s předloženou projektovou dokumentací pro společné územní řízení a stavební povolení na akci: „Chodník podél silnice II/360 a III/36018“, při dodržení těchto podmínek:

- 1) Návrh stanovení místní nebo přechodné úpravy projedná ve smyslu ust. § 77 odst. 3 výše uvedeného zákona č. 361/2000 Sb., se zdejší součástí Policie ČR silniční správní orgán.
- 2) Před instalací trvalého dopravního značení - před kolaudací - bude provedena inspekční prohlídka na místě stavby a porovnána odsouhlasená situace pro stavební povolení s aktuálním stavem po výstavbě komunikací. DI PČR si vyhrazuje právo návrhu případných změn odsouhlaseného trvalého dopravního značení s ohledem na aktuální dopravní situaci v místě prováděné stavby, aktuální legislativu nebo reakci na případnou změnu projektu před dokončením stavby.

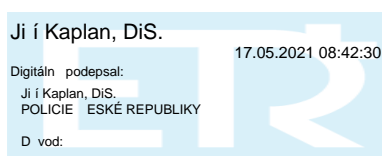
Tvardkova 1191  
562 27 Ústí nad Orlicí

www.policie.cz

Tel.: 974 580 250  
E-mail: epodatelna.policie@pcr.cz  
ID DS: ndihp32

Pokud budou výše uvedené podmínky splněny, lze konstatovat, že stavba bude odpovídat obecným požadavkům na bezpečnost a plynulost provozu na pozemních komunikacích.

npor. Ing. Pavel Mikulecký  
komisař, vedoucí DI  
z.r. por. Jiří Kaplan, DiS.  
komisař, tel. 974580258





Pomáhat a chránit

KRAJSKÉ ŘEDITELSTVÍ POLICIE PARDUBICKÉHO KRAJE

Územní odbor Ústí nad Orlicí  
Dopravní inspektorát

Č. j. KRPE-33276-3/ČJ-2021-171106

Ústí nad Orlicí 17. května 2021

Počet stran: 2

MDS projekt s.r.o.  
Försterova č.p. 175  
566 01 Vysoké Mýto**Chodník podél silnice II/360 a III/36018 - závazné stanovisko**

Na Krajské ředitelství policie Pardubického kraje, Územní odbor Ústí nad Orlicí, Dopravní inspektorát byla dne 10.5.2021 doručena Vaše žádost o stanovisko k umístění inženýrských sítí. Dopravní inspektorát Policie ČR Ústí nad Orlicí jako orgán státní správy ve věcech bezpečnosti a plynulosti silničního provozu na pozemních komunikacích ve smyslu ust. § 2 zákona č. 273/2008 Sb., o Policii České republiky, ve znění pozdějších předpisů, ve smyslu § 1 zákona č. 12/1997 Sb., o bezpečnosti a plynulosti silničního provozu, s odkazem na ust. § 124 odst. 1 odst. 11 písm. e) zákona č. 361/2000 Sb., o provozu na pozemních komunikacích a o změnách některých zákonů, v platném znění

**S O U H L A S Í**

dle § 25 odst. 1 písm. d) zákona č. 13/1997 Sb., o pozemních komunikacích v úplném znění pozdějších předpisů, s předloženou dokumentací k územnímu řízení a stavební povolení na akci: "Chodník podél silnice II/360 a III/36018", při dodržení těchto podmínek:

1. Pokud při umístění inženýrských sítí a jiných nadzemních nebo podzemních vedení všeho druhu v silničním pozemku, na něm nebo mostních objektech dojde k užití komunikací jiným než obvyklým způsobem, nebo účelům a může-li při tom dojít k ovlivnění bezpečnosti a plynulosti silničního provozu, bude zhotovitelem zažádán příslušný stavební úřad o vydání Rozhodnutí k provádění stavebních prací dle § 25 odst. 6 písm. d) zákona č. 13/1997 Sb., o pozemních komunikacích.

2. Návrh stanovení přechodné úpravy projedná s Policií ve smyslu ust. § 77 odst. 3 výše uvedeného zákona č. 361/2000 Sb., silniční správní orgán po zahájení stavebního řízení. Vždy bude k písemné žádosti předložen grafický návrh trvalého dopravního značení.

Tvardkova 1191  
562 27 Ústí nad Orlicí

www.policie.cz

Tel.: 974 580 250  
E-mail: epodatelna.policie@pcr.cz  
ID DS: ndihp32

3. Zákres polohy vedení v naší správě vám poskytne : Policie ČR, Krajské ředitelství Pardubického kraje, OKTI, Na Spravedlnosti 2516, 530 48 Pardubice.

Pokud budou výše uvedené podmínky splněny, lze konstatovat, že uložení sítí bude odpovídat obecným požadavkům na bezpečnost a plynulost provozu na pozemních komunikacích

npor. Ing. Pavel Mikulecký  
komisař, vedoucí DI  
z.r. por. Jiří Kaplan, DiS.  
komisař, tel. 974580258





Pomáhat a chránit

KRAJSKÉ ŘEDITELSTVÍ POLICIE PARDUBICKÉHO KRAJE

Územní odbor Ústí nad Orlicí  
Dopravní inspektorát

Č. j. KRPE-33276-2/ČJ-2021-171106

Ústí nad Orlicí 17. května 2021

Počet stran: 2

MDS projekt s.r.o.  
Försterova č.p. 175  
566 01 Vysoké Mýto**Chodník podél silnice II/360 a III/36018 - závazné stanovisko**

Na Krajské ředitelství policie Pardubického kraje, Územní odbor Ústí nad Orlicí, Dopravní inspektorát byla dne 10.5.2021 podána do datové schránky žádost. Toto podání bylo vyhodnoceno jako žádost o závazné stanovisko Policie ČR ve smyslu § 10 odst. 4 písm. a, b) zákona č. 13/1997 Sb., o pozemních komunikacích, v úplném znění pozdějších předpisů. Policie ČR, Krajské ředitelství policie Pardubického kraje, Územní odbor Ústí nad Orlicí, Dopravní inspektorát

**S O U H L A S Í**

se stavebními úpravami křižovatek i stávajících napojení k sousedním nemovitostem v rámci stavby: "Chodník podél silnice II/360 a III/36018", při dodržení těchto podmínek:

1. Stavebními úpravami nesmí dojít ke zhoršení rozhledových poměrů křižovatek a stávajících sjezdů.
2. Brány a branky se nesmějí otevírat směrem do chodníku.
3. Nový chodník bude sloužit chodcům, proto je v nutno sjezdy upravit tak, aby se komfort chůze snížil co nejméně, například otočenými obrubníky, které musí mít takové vlastnosti, aby při jejich poježdění nebyly poškozovány.

Tvardkova 1191  
562 27 Ústí nad Orlicí

www.policie.cz

Tel.: 974 580 250  
E-mail: epodatelna.policie@pcr.cz  
ID DS: ndihp32

Pokud budou výše uvedené podmínky splněny, lze konstatovat, že stavební úpravy sjezdů a křižovatek bude odpovídat obecným požadavkům na bezpečnost a plynulost provozu na pozemních komunikacích.

npor. Ing. Pavel Mikulecký  
komisař, vedoucí DI  
z.r. por. Jiří Kaplan, DiS.  
komisař, tel. 974580258

Úsek majetkové správy, Doubravice 98, 533 53 Pardubice  
Oddělení majetkové správy Ústí nad Orlicí  
Třebovská 333/II, 562 03 Ústí nad Orlicí

**MSD projekt s.r.o.**  
**Försterova 175**  
**566 01 Vysoké Mýto**

**Váš dopis zn. / ze dne**  
12.5.2021

**Naše značka**  
SUSPK/5030/2021

**Vyřizuje**  
Ing. Bouchalová

**V Ústí nad Orlicí dne**  
17.5.2021

Správa a údržba silnic Pardubického kraje jako právnická osoba pověřená výkonem vlastnických práv k silnicím II. a III. třídy v Pardubickém kraji (podle § 9 zákona č. 13/1997 Sb., o pozemních komunikacích a Zřizovací listiny č. j.: KrÚ 8456/2003 ze dne 25. 04. 2003) **vydává,**

**stanovisko vlastníka ke stavbě Chodník Němčice II/360 a III/36018“**  
**+ souhlas se ZU pro umístění VO + obnova sjezdů**

silnice: **II/360 a III/36018 (p.p.č. 326/3, 1711/1, 1706/4 v k.ú. Němčice )**  
obec: Němčice  
Název akce: „Chodník podél silnice II/360 a III/36018 + VO  
Investor: obec Němčice  
Předkladatel PD: MDS projekt s.r.o. IČ: 27487938

**SO 121 - Silnice III/36018** Pardubický kraj *SÚS/PK*  
**SO 134 – Chodníky** Obec Němčice *ON/ON-*  
**SO 401 – Veřejné osvětlení** Obec Němčice *ON/ON*

Jedná se o novostavbu 3 větví chodníků, o rekonstrukci jedné stávající větve chodníku v místě BUS zastávky „Němčice, odb.“ a o rekonstrukci přilehlé silnice III/36018 v délce 46 m.

**Dále o obnovu sjezdu** - s úpravou čtyř sjezdů spočívající ve změně povrchu - přejezd přes chodník (nově dlažba) a R – materiál na sjezdu v km 0,025 a 0,065 projektového staničení větev A na p.p.č. 326/3; 0,012 projektového staničení větev B na p.p.č. 1711/1; 0,009 projektového staničení větev D na p.p.č. 1706/4  
- úprava připojení III/36018 na II/360 spočívající ve změně šířky napojení

**Uložení sítí VO** - do komunikace III/36018 v km 0,027 projektového staničení silnice **v délce 6,5m** do p.p.č. 1579/1 **překopem** během stavebních prací a do komunikace II/360 v km 0,059 projektového staničení větev B **v délce 6,5m** a v km 0,082 v délce 6,5m do p.p.č. 1706/7 obojí překopem během realizace akce - **"Modernizace silnice II/360"**

Celá akce bude probíhat v koordinaci s modernizací silnice II/360 a rekonstrukcí III/36018.

souhlasíme za těchto podmínek:

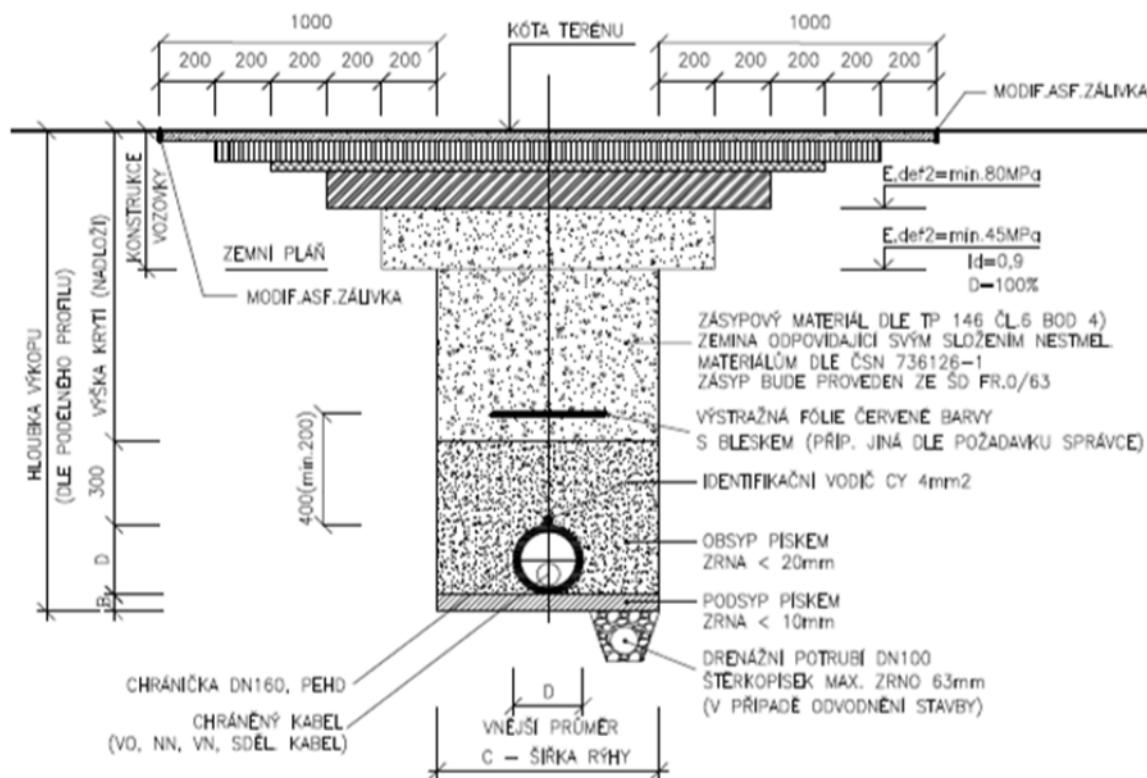
1. Chodníkový obrubník bude osazen tak, aby bylo zachováno stávající prostorové uspořádání dotčené silnice a to v celé délce úpravy. Budou zachovány vstupy do přilehlých objektů a vybudovány nové sjezdy.



2. **VO-bude** zřízeno u stavby chodníku a bude včetně stožárů osvětlení umístěno za obrubou chodníku.
3. **Překop** - Zásyp rýh bude proveden dle platných Technických podmínek TP 146 – viz příloha schéma uložení inženýrské sítě – konstrukce vozovky Povolování a provádění výkopů a zásypů rýh pro inženýrské sítě ve vozovkách pozemních komunikací Ministerstva dopravy České republiky (čl. 6 Zásypy výkopů a rýh, bod 4) zeminami odpovídajícími svým složením nestmeleným materiálům dle ČSN 73 6126-1.

## SCHÉMA ULOŽENÍ KABELOVÉHO VEDENÍ NN, VN, VO, SDĚL. DO CHRÁNIČKY Z PEHD 110, 160, 200

- v komunikaci II.třídy - D1, TDZ III, PIII



### KONSTRUKCE VOZOVKY:

ACO 11+	tl.40mm
ACO 16+	tl.60mm
ACP 16+	tl.50mm
SC C8/10	tl.130mm
ŠDA	tl.220mm
CELKEM	tl.500mm

### TABULKA ROZMĚRŮ

DN	B	C
DN (mm)	PODSYP (mm)	S.RÝHY (mm)
110	100	900
160	100	1000
200	100	1100

### POZNÁMKA:

- 1) Od hloubky výkopu 1,30 m bude rýha pažena.
- 2) Přímě nad trubkou nehtnit do výše 30cm.
- 3) Dle požadavku správce lze nahradit pískové lože a obsyp obetonováním z betonu C12/15 X0.
- 4) Chráničky budou osazeny v hloubce větší než 1,0m a s přesahem min.1,0m na každou stranu od hrany křížení.
- 5) Postřík infiltrační PI-množství asf. pojiva 1,00kg/m<sup>2</sup>, postřík spojovací SPA-množství asf. pojiva 0,30kg/m<sup>2</sup>
- 6) Při výkopu, zásypu, obsypu a podsypu budou dodrženy veškeré související normy, TP a TKP, zejména pak ČSN 721006, ČSN 736005, ČSN 736133, ČSN 755630, TP146, TP170, TKP3 a TKP4.

Práce budou probíhat v součinnosti s modernizací – tedy způsob konečné úpravy povrchu vozovky



bude řešen společně s pokládkou vrstev vozovky.

#### **Chodník:**

4. Chodníkový obrubník bude osazen tak, aby bylo zachováno stávající prostorové uspořádání dotčené silnice a to v celé délce úpravy. Budou zachovány vstupy do přilehlých objektů a vybudovány nové sjezdy.
5. V případě nevyhovujících konstrukčních vrstev vozovky v místě napojení chodníku bude provedena/doplněna konstrukční vrstva vozovky z ŠTD tl. 200mm,
6. Stavební uspořádání musí být takové, aby se zabránilo stékání srážkové vody na silnici a jejímu znečišťování či jinému poškození (např. osazení uličních podobrubníkových vpustí apod.). Povrch chodníku bude opatřen snadno čistitelným krytem (zpevněný, bezprašný).
7. **Na upravovaných sjezdech** bude provedeno takové opatření, aby povrchové vody ze sjezdů nevytékaly na silnici, při velkém sklonu bude instalován odvodňovací příčný žlab tak, aby voda nevtékala přes chodník na silnici.
8. Pokud dojde při stavbě k úpravě rozměrů nebo povrchu sjezdu, případně zřízení nového sjezdu, musí investor požádat o příslušný správní úřad o vydání příslušného rozhodnutí.
9. Po dobu stavebních prací nesmí být na vozovku ukládán stavební ani výkopový materiál a silnice nesmí být znečišťována. Stavební práce nesmí být prováděny z tělesa silnice. Dodavatel nebude bez předchozího povolení používat ani na přechodnou dobu vozovky silnice jako skladiště materiálu, manipulační prostor pro mechanismy.
10. Ve lhůtě min. 30 dní před zahájením stavebních prací požádá zhotovitel stavby příslušný Silniční správní úřad o povolení ke zvláštnímu užívání dotčeného úseku silnice a po předchozím souhlasu Dopravního inspektorátu Policie ČR - KŘ Ústí nad Orlicí z hlediska BESIP také o Stanovení přechodného (po dobu provádění prací) a trvalého dopravního značení (při dokončení stavby).
11. Přizvat zástupce pozemní komunikace (cestmistr Ústí nad Orlicí a MS Ústí nad Orlicí) k předání staveniště a zahájení stavebních prací.
12. V majetku Pardubického kraje zůstane komunikace po silniční obrubu včetně ul. vpusti a přípojky,
13. Silniční obruba, chodník a odvodňovací zařízení bude v majetku obce
14. V případě výskytu kaluží na vozovce v prostoru nového chodníků, bude na náklady investora provedeno takové opatření, které toto odstraní,
15. Investor stavby požádá odbor majetkový a stavebního řádu Krajského úřadu Pardubického kraje o uzavření smlouvy o podmínkách provedení stavby.
16. Součástí stavby bude vypracování geometrického plánu pro účely majetkového vypořádání, geometrický plán bude v průběhu tvorby konzultován s oddělením majetkové správy v Ústí nad Orlicí, paní Lísalová (602582249),
17. Tento souhlas je vydán dle předložené projektové dokumentaci: „**CHODNÍK PODÉL SILNICE II/360 A III/36018**“, číslo výkresu C.3.1., C3.2., číslo zakázky 2271-20-3, datum 03/2021, odpovědný projektant Miloš Bednář, projektant Ing. Jan Bursa., společnost MDS projekt s.r.o.
18. Toto stanovisko není odsouhlasením technického řešení, za soulad s platnými technickými předpisy pro projektování odpovídá projektant
19. Správa a údržba silnic Pardubického kraje souhlasí s vydáním územního a stavebního řízení na výše uvedenou akci
20. Platnost tohoto vyjádření je 2 roky od vydání.

#### **Stanovisko ve smyslu § 10 odst. 4 písmeno „a, b,“ výše uvedeného zákona, ve znění pozdějších předpisů**

1. Ke zřízení a obnově komunikačního připojení bude vydáno rozhodnutí příslušného silničního správního úřadu – MěÚ Litomyšl, odbor dopravy.
2. Souhlas vlastníka silnice je podmíněn vydáním kladného stanoviska Policie ČR (KŘP Pardubického kraje, dopravní inspektorát v Ústí nad Orlicí).
3. Komunikační připojení bude v souladu s podmínkami pro komunikační připojení, uvedenými v § 12 vyhlášky č. 104/1997 Sb., kterou se provádí zákon č. 13/1997 Sb., o pozemních komunikacích.
4. Musí být zachováno odvodnění silnice



5. Sjezd musí plynule navazovat na niveletu silnice, bude zřízen se zpevněním, které vyhovuje předpokládanému zatížení dopravou, se snadno čistitelným vozovkovým krytem.
6. Stavební uspořádání musí být takové, aby voda nevtékala ze sjezdu na silnici a naopak.
7. V místě napojení na silnici bude provedeno zarovnání kraje vozovky (odříznutí), pokud budou chybět spodní vrstvy konstrukce vozovky, budou doplněny na předepsanou zesílenou úroveň (dle Technických podmínek č. 146 Ministerstva dopravy ČR – Povolování a provádění výkopů a zásypů rýh pro inženýrské sítě ve vozovkách pozemních komunikací), svislé napojení na kryt stávající konstrukce musí být řádně utěsněno vhodnou technologií (zálivková hmota, natavovací páska apod.).
8. Dále bude postupováno v souladu se zákonem č. 13/1997 Sb., o pozemních komunikacích a vyhláškou č. 104/1997 Sb., ve znění pozdějších předpisů.
9. Odstranění sněhové hrázky v zimě si zajistí vlastník komunikačního připojení bez nároku na úhradu od Pardubického kraje, Správy a údržby silnic Pardubického kraje.
10. Toto stanovisko není odsouhlasením technického řešení, za soulad s platnými technickými předpisy pro projektování odpovídá projektant
11. Správa a údržba silnic Pardubického kraje souhlasí s vydáním územního a stavebního řízení na výše uvedenou akci
12. Platnost tohoto souhlasu je 24 měsíců ode dne vydání.



**Správa a údržba silnic  
Pardubického kraje**  
Doubravice 98  
533 53 Pardubice  
IČ: 00085031  
DIČ: CZ00085031

Digitálně podepsal Ing. Ivetta  
Bouchalová  
DN: c=CZ, 2.5.4.97=NTRCZ-00085031,  
o=Správa a údržba silnic  
Pardubického kraje, ou=1196, cn=Ing.  
Ivetta Bouchalová, sn=Bouchalová,  
givenName=Ivetta,  
serialNumber=P518232  
Datum: 2021.05.17 16:08:47 +02'00'

S pozdravem

**Ing. Ivetta Bouchalová**  
vedoucí oddělení MS Ústí nad Orlicí




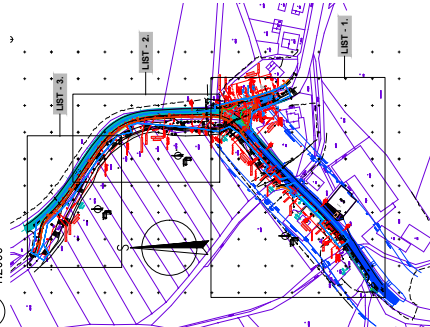
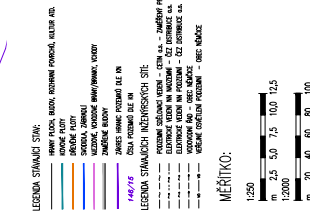
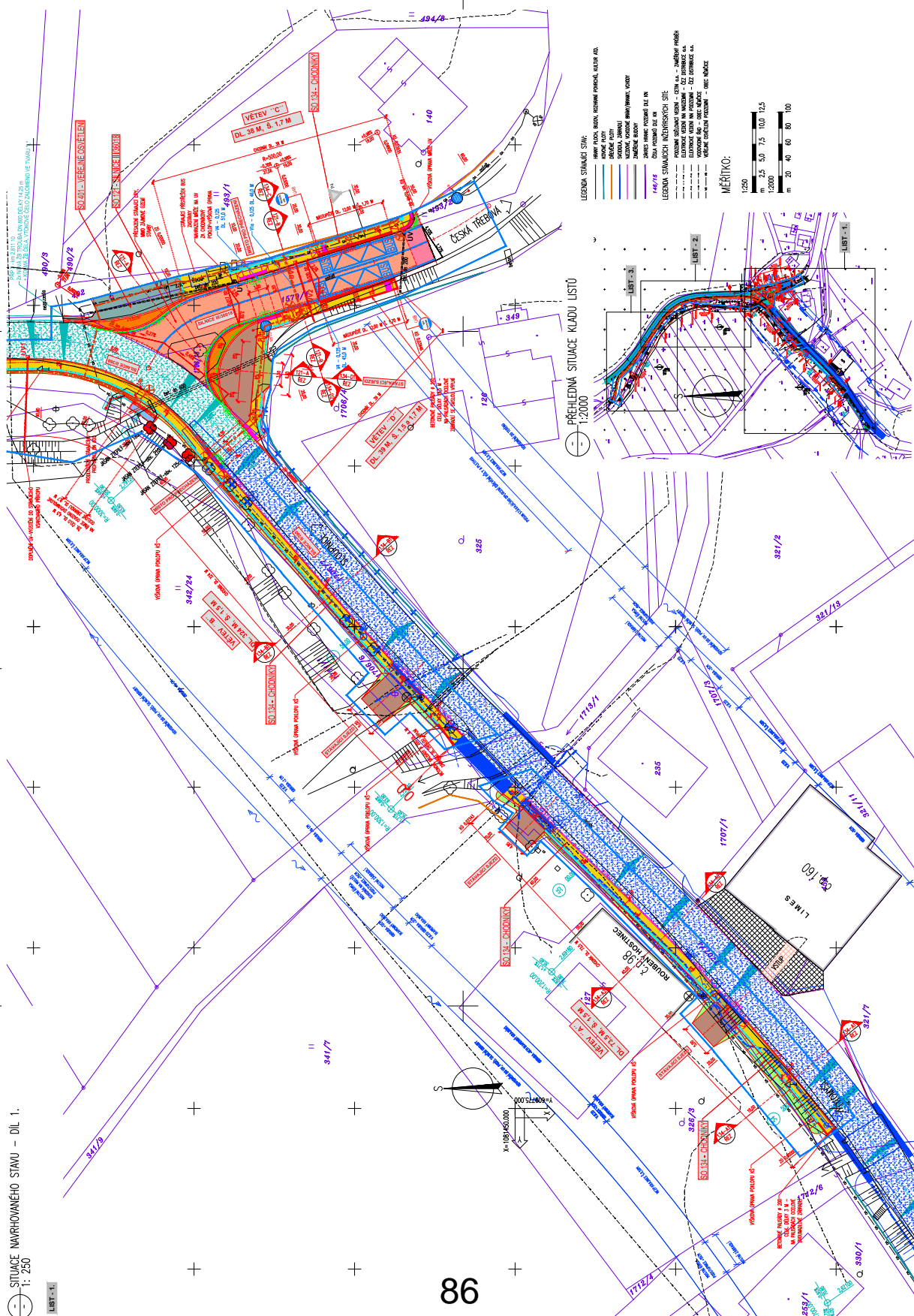
#### Příloha:

Ověřená situace dotčených pozemků 2x









**Národní institut pro integraci osob  
s omezenou schopností pohybu a orientace ČR, o.s.**



**Středisko sociálních služeb, z.ú.  
Wolkerova alej 92/18, Svitavy**

Adresát : MDS projekt s.r.o.  
Försterova 175  
566 01 Vysoké Mýto

Vaše značka	Naše značka	Vyřizuje	Česká Třebová
	25 / 2021 / Kap	Kapoun	13.5.2021

**Věc : CHODNÍK PODÉL SILNICE II / 360 A III / 36018**

## **STANOVISKO PRO SPOLEČNÉ POVOLENÍ**

Na Vaše vyžádání jsme posoudili uvedenou projektovou dokumentaci stavby z hlediska zákona č.183/2006 Sb., jeho prováděcích vyhlášek a zejména vyhlášky č.398/2009 Sb., o obecných technických požadavcích zabezpečujících bezbariérové užívání staveb.

Místo stavby: Němčice

Stavebník: Obec Němčice, Němčice 107, 561 18 Němčice

Projektant: MDS projekt s.r.o., Försterova 175, 566 01 Vysoké Mýto

Č. zakázky: 2271-20-3 Datum: březen 2021

Předmětem předložené dokumentace je novostavba tří větví chodníků a rekonstrukce jedné stávající větve chodníku v Němčicích v místě BUS zastávky "Němčice, odb." a o rekonstrukci přilehlé silnice III/36018 v délce 46 m. Stávající vozovka předmětné silnice s krytem z hutněných asfaltových vrstev vykazuje známky poruch a nerovností, které zhoršují sjízdnost komunikace, bezpečné užívání a jízdní komfort na komunikaci. Poruchy převládají v podobě vyjetých kolejí, síťových trhlin a plošných rozpadů v okrajích vozovky, což je zapříčiněno nedostatečným odvodněním pláňe a povrchu vozovky.

Podélné sklony jednotlivých větví a jejich směrové vedení, je převážně odvozeno od podélných sklonů vozovek přilehlých komunikací II/360 a III/36018, kterým jsou výškově a směrově přizpůsobeny. Podélné sklony větví (nezahrnuje rampová napojení ve vjezdech a v místech pro přecházení):



Větev "A" - 0,92 – 1,71 %

Větev "B" - 0,64 – 2,00 %

Větev "C" - 0,30 – 0,98 %

Větev "D" - 0,30 – 0,98 %

Všechny větve jsou navrženy základní šířky 1,5 m, v nástupištích BUS zastávek a v úsecích navazujících na ně, šířky 1,70 m a v základním příčném sklonu 2,0% do vozovky nebo do přilehlé zeleně. Větev "A" a "B" mají provedenou částečnou přípravu v podobě osazených silničních obrub se základní podsádkou 160 a 150 mm, ve vjezdech a v místě pro přecházení +20 mm. Obruby budou osazeny v rámci samostatných souvisejících akcí „MODERNIZACE SILNICE II/360“, „MODERNIZACE MOSTU ev.č. 360-016 Němčice" a MODERNIZACE MOSTU ev.č. 360-017 Němčice". Jedná se o betonové silniční obruby (1000/150/250) z C35/45 XF4 do betonového lože s opěrou.

Povrch chodníku na všech větvích je navržen z bet. dlažby a bude splňovat požadavky na protiskluznost povrchu. Nášlapná vrstva bude mít součinitel smykového tření nejméně 0,5. Ve sklonu bude součinitel smykového tření nejméně 0,5+tga. Vodící linie navržených větví bude tvořit vyvýšený záhonový obrubník + 60 mm, v závislosti na způsobu odvodnění povrchu chodníku, přerušovaný či souvislý. Délka vyvýšené části přerušovaného obrubníku je min. 1,5 násobek zapuštěné (3ks vyvýšených obrub +6 cm a 2 ks zapuštěných po povrch chodníku). Podél snížených obrub budou provedeny varovné pásy šířky 400mm ze slepecké, reliéfní dlažby kontrastní vůči okolnímu povrchu (červená).

Vodící linii chodníku pro osoby se zrakovým postižením tvoří záhonový obrubník vyvýšený o +60 mm (přerušovaný či nepřerušovaný) či zábradlí. Podél snížených obrub budou provedeny varovné pásy šířky 400mm ze slepecké, reliéfní dlažby kontrastní vůči okolnímu povrchu (červená).

Stavební výrobky použité pro bezbariérové řešení musí splňovat požadavky nařízení vlády 163/2002Sb. – Technické požadavky na stavební výrobky a technické návody TZUS 12.03.04.-06. „Výrobky pro osoby s omezenou schopností pohybu a orientace“.

Z hlediska plnění požadavků vyhlášky č. 398 / 2009 Sb. lze výše uvedenou stavbu posuzovat dle § 2, odst. 1, písm. a), a máme k ní následující připomínky :

1. Bez připomínek.

**Závěr :** Proti vydání společného povolení **nemáme námitek.**

Jakékoliv další nejasnosti a připomínky je možno řešit s konzultantem NIPI ČR, o.s. na adrese :



Tkalcovská 110, 560 02 Česká Třebová  
Tel.: 606 941 634



[illegible]

**ÁRÍTKO:**

[illegible]

**WIFI ČR, o. s.**  
NÁRODNÍ INSTITUTE PRO INTEGRACI OSOB S OMEZENOU  
BOHOPNOSTÍ POHYBU A ORIENTACE ČENÉ REPUBLIKY  
**KRAJSKÉ KONZULTAČNÍ STŘEDISKO**  
PARDUBICKÉHO KRAJE

13.5.2021

**DUSP+PDPS**

[illegible]





HZSEX005DF1Z

## Hasičský záchranný sbor Pardubického kraje

Územní odbor Svitavy  
Olbrachtova 1802/37, 568 02 Svitavy

Č. j.: HSPA- 1974-2/2021 značka: 68/LI  
Datum: 11. 6. 2021  
Vyřizuje: por. Ing. Jiří Lněnička  
Tel.: 950 575 154  
E-mail: jiri.lnenicka@pak.izscr.cz  
Počet stran: 2  
Počet příloh:

Adresát:  
MDS projekt s.r.o., IČO  
27487938,  
Försterova 175, Vysoké Mýto-  
Město, Vysoké Mýto

### ZÁVAZNÉ STANOVISKO DOTČENÉHO ORGÁNU NA ÚSEKU POŽÁRNÍ OCHRANY

**Název stavby:**

Chodník podél silnice II/360 a III/36018

**Místo stavby:**

Chodník podél silnice II/360 a III/36018 část v Němčicích

**Stavebník:**

Obec Němčice, IČO 00279277,  
č. p. 107, Němčice

**Předložená dokumentace:**

dokumentace pro vydání společného povolení  
ověřil: *Miloš Bednář DiS., ČKAIT 1006109*  
datum: 04/2021

Hasičský záchranný sbor Pardubického kraje (dále jen „HZS PAK“) jako věcně a místně příslušný dotčený orgán na úseku požární ochrany podle ustanovení § 7 odst. 4 zákona č. 320/2015 Sb., o Hasičském záchranném sboru České republiky a o změně některých zákonů (zákon o hasičském záchranném sboru), ve znění pozdějších předpisů a podle ustanovení § 26 odst. 2 písm. b) a ustanovení § 31 odst. 1 písm. b) zákona č. 133/1985 Sb., o požární ochraně, ve znění pozdějších předpisů (dále jen „zákon o požární ochraně“) posoudil v rozsahu níže uvedených podkladů výše uvedenou dokumentaci předloženou dne 14. 5. 2021. Na základě výše uvedeného vydává dle ustanovení § 31 odst. 3 zákona o požární ochraně a dále dle ustanovení § 149 odst. 1 zákona č. 500/2004 Sb., správní řád, ve znění pozdějších předpisů

#### SOUHLASNÉ ZÁVAZNÉ STANOVISKO.

**Odůvodnění:**

HZS PAK vycházel při vydání závazného stanoviska z těchto podkladů:

- Požárně bezpečnostní řešení:  
název: *Chodník Němčice II/358*  
ověřil: *Miloš Bednář DiS., ČKAIT 1006109*  
datum: 04/2021

Popis stavby:  
*Chodník*

Posouzením předložené dokumentace v rozsahu výše uvedených podkladů podle ustanovení § 46 odst. 1 vyhlášky č. 246/2001 Sb., o stanovení podmínek požární bezpečnosti a výkonu státního požárního dozoru (vyhláška o požární prevenci), ve znění pozdějších předpisů (dále jen „vyhláška o požární prevenci“) dospěl HZS PAK k závěru, že požárně bezpečnostní řešení splňuje obsahové náležitosti dle ustanovení § 41 vyhlášky o požární prevenci. Z obsahu posouzeného požárně bezpečnostního řešení vyplývá, že jsou splněny technické podmínky požární ochrany kladené na danou stavbu vyhláškou č. 23/2008 Sb., o technických podmínkách požární ochrany staveb, ve znění vyhlášky č. 268/2011 Sb.

Otisk úředního razítka

por. Ing. Jiří Lněnička  
stavební prevence  
*podepsáno elektronicky*

# KRAJSKÁ HYGIENICKÁ STANICE PARDUBICKÉHO KRAJE SE SÍDLEM V PARDUBICÍCH

---

Obec Němčice  
Němčice 107  
561 18 Němčice

Váš dopis zn./ze dne:  
6.5.2021

Naše číslo jednací:  
KHSPA 08303/2021/HOK-Sy

Vyřizuje:  
Báčová

Svitavy dne:  
9.6.2021

## **Závazné stanovisko**

Na žádost společnosti MDS projekt s.r.o., Försterova 175, 566 01 Vysoké Mýto, IČ: 274 87 938, která na základě předložené plné moci ze dne 10.5.2021 zastupuje investora: Obec Němčice, Němčice 107, 561 18 Němčice, o vydání závazného stanoviska k projektové dokumentaci pro územní řízení a stavební povolení (DUSP+PDPS) na akci: „**CHODNÍK PODÉL SILNICE II/360 A III/36018**“, Němčice u České Třebové, doručené dne 10.5.2021, posoudila Krajská hygienická stanice Pardubického kraje se sídlem v Pardubicích (dále jen „KHS“) místně a věcně příslušný dotčený správní úřad podle § 82 odst. 1 a 2 písm. i) ve spojení § 77 odst. 1 zákona č. 258/2000 Sb., o ochraně veřejného zdraví a o změně některých souvisejících zákonů, ve znění pozdějších předpisů a § 4 odst. 2, písm. a) zákona č. 183/2006 Sb., o územním plánování a stavebním řádu, ve znění pozdějších předpisů (dále jen „stavební zákon“), předloženou žádost.

Po zhodnocení souladu předložené projektové dokumentace s požadavky předpisů v oblasti ochrany veřejného zdraví vydává KHS v souladu s § 149 odst. 1 zákona č. 500/2004 Sb., správní řád, toto závazné stanovisko:

**S projektovou dokumentací pro územní řízení a stavební povolení (DUSP+PDPS) na akci: „CHODNÍK PODÉL SILNICE II/360 A III/36018“, Němčice u České Třebové, s o u h l a s í.**

## **O d ů v o d n ě n í:**

Předloženou projektovou dokumentaci - „**CHODNÍK PODÉL SILNICE II/360 A III/36018**“, Němčice u České Třebové, zpracoval projektant: MDS projekt s.r.o., Försterova 175, 566 01 Vysoké Mýto, IČ: 274 87 938, osoba s autorizací – Miloš Bednář, DiS č. a. 1006109, na základě žádosti investora: Obec Němčice, Němčice 107, 561 18 Němčice, zakázka č.: 2271-20-3, paré: neuvedeno, datum: 03/2021.

Stavba se nachází na západním okraji zastavěného území obce s přesahem do nezastavěného území podél silnice II/360. Terén je v posuzovaném úseku pouze mírně svažité v celkovém sklonu směrem ke Končinskému potoku, tedy směrem k západu až JZ, výrazněji se potom zvedá po obou stranách ve směru SV-JZ. Okolí je tvořeno zemědělsky obdělávanými pozemky a louky nivního charakteru v oblasti přilehlého potoku Zlatý pásek. Jedná se o novostavbu a částečnou rekonstrukci, směrově a výškově kopírující stávající komunikace a reliéf přilehlého terénu, tudíž soulad stavby s charakterem území zůstane nenarušen stejně tak i dosavadní využití a zastavěnost území. Navrhovaná akce „**CHODNÍK PODÉL SILNICE II/360 A III/36018**“ řeší problematiku novostavby tří částí (větví) chodníků a rekonstrukce jedné části u BUS zastávky „Němčice, odb.“ v celkové délce 474,5 m, vedených podél silnice II/360 a III/36018 v západní okrajové části obce. Výstavba chodníků vyvolá

částečnou rekonstrukci silnice III/36018 v délce 46,06 m. Při provozu stavby nevzniknou nároky na odběr energií a stavba nevyžaduje připojení na zdroj pitné či užitkové vody.

#### **Stavba bude rozdělena na 3 etapy výstavby:**

##### **SO 121 – Silnice III/36018**

Jedná se o stavební objekt, který řeší rekonstrukci silnice III/36018 v délce 46,06 od napojení na silnici II/360 po konec (u vjezdu na p. č. 493/1) stávajícího levostranného chodníku (dle směru liniového a projektového staničení silnice III/36018). Začátek úseku je v ev. km 0,002 94 liniového staničení silnice III/36018 což se zároveň = km 0,002 94 lokálního staničení akce. Konec úseku ev. km 0,049 00 liniového staničení silnice III/36018 = km 0,049 00 lokálního staničení akce. Stávající vpusti jsou vyústěny do stávajícího pravostranného příkopu, který je odvodněn pomocí propustku DN 600 pod silnicí II/360. Obě nové vpusti budou vyústěny stejným způsobem.

##### **SO 134 – Chodníky**

Jedná se o stavební objekt, který řeší problematiku novostavby tří částí (větví "A,B,D") chodníků a rekonstrukce jedné části u BUS zastávky "Němčice, odb." (větev "C") v celkové délce 474,5 m, vedených podél silnice II/360 a III/36018 v západní okrajové části obce.

##### **SO 401 – Veřejné osvětlení**

Jedná se o stavební objekt, který řeší problematiku doplnění veřejného osvětlení podél větve "B" a "C". Podél větve "A" a části větve "B" je veřejné osvětlení řešeno v rámci souvisejících akcí "MODERNIZACE MOSTU ev. č. 360-016 Němčice" a MODERNIZACE MOSTU ev. č. 360-017 Němčice". Větev "D" bude nasvícena společnými stožáry u větve "C". Napájení nového osvětlení bude ze stávajícího kabely AYKY-J 4x16mm<sup>2</sup> vycházejícího z rozvaděče veřejného osvětlení a přicházejícího do prostoru staveniště po pravé straně silnice III. třídy ze směru od centra obce.

##### **Dopravní řešení**

Před zahájením stavebních prací musí být v dostatečné vzdálenosti před začátkem a za koncem úseku (cca. 600 m mimo obec, cca. 100 m v obci) umístěno tzv. „Zařízení předběžné výstrahy uvádějící provozní informace.“ Tzn., že bude osazena informativní cedule o charakteru stavby a výstražná dopravní značka IP22 s nápisem „POZOR – SILNICE III/36018 Němčice-UZAVŘENA“. Pokud nedojde k časové a stavební koordinaci předmětné akce "CHODNÍK PODÉL SILNICE II/360 A III/36018" se zmiňovanými akcemi modernizací, tak během výstavby větví "A" a "B" dojde k zúžení stávající vozovky na II/360 pomocí směrových desek Z4 pouze z důvodu oddělení dopravy od provádění stavebních prací. Výstavba větví "A" a "B" bude tedy případně probíhat pouze za částečného omezení provozu na silnici II/360. V tomto případě bude v předmětném úseku na silnici II/360 aplikováno přechodné dopravní značení dle TP 66 - schéma B/4 nebo B/5.1, v závislosti na možnostech zachování průjezdné šířky na II/360. Realizace větví "C" a "D" bude probíhat současně s rekonstrukcí dotčené části silnice III/36018. Vzhledem k tomu, že se jedná o velmi krátký úsek s možností zachování jednoho průjezdného jízdního pruhu o min. š. 3 m, lze předpokládat, že zhotovitel bude stavbu provádět za částečně omezeného provozu na silnici III/36018, tedy po polovinách pomocí přechodného značení dle TP 66 pro pracovní místo v obci dle schématu B/5.2. V případě úplné uzavírky na III/36018, kupříkladu při pokládce asfaltových vrstev, lze dopravu převádět po objízdných trasách. V tomto případě bude dočasné dopravní opatření navádět a řešit převedení dopravy po objízdných trasách odsouhlasených správci komunikací a pomocí přechodného dopravního značení na nich, odsouhlaseného dopravním inspektorátem policie ČR. Vzhledem k relativně krátkému úseku modernizace (46,06 m), bude vždy autobusová doprava a vozidla složek záchranného systému převáděna přes staveniště, tedy přes uzavřený úsek silnice III/36018. V předmětném úseku se nachází zastávka veřejné autobusové dopravy "Němčice, odb.", která bude během stavebních prací vymístěna cca o 100 m dále směrem do obce, dle provozního staničení na silnici III/36018. Případná objízdná trasa bude obousměrně vedena po silnicích II/358, I/35 a II/360 přes Litomyšl dle zákresu v situaci

dočasného dopravního opatření a bude značena pouze pomocí přechodného svislého dopravního značení, a to pomocí dopravních značek IS 11a, IS11b, IP22, E3a, E13, B1, Z2.

S odpady bude nakládáno v souladu s ustanoveními zákona č. 541/2020 Sb., o odpadech a jeho prováděcími předpisy.

Předložená dokumentace není v rozporu s požadavky na ochranu veřejného zdraví, stanovenými zákonem č. 258/2000 Sb., ve znění pozdějších předpisů a jeho prováděcími předpisy a nařízením vlády č. 272/2011 Sb., o ochraně zdraví před nepříznivými účinky hluku a vibrací, ve znění pozdějších předpisů.



Ing. Jitka Kubešová, DiS.  
vedoucí oddělení  
hygieny obecné a komunální

**Rozdělovník:**

1x MDS projekt s.r.o., Försterova 175, 566 01 Vysoké Mýto  
2x KHS

